

Legenda :

- obvod stavby
- ° XXX

bod ŽBP
- hranice parcel dle KN

EVROPSKÁ UNIE
Evropské strukturální a investiční fondy
Operační program Doprava

Ministerstvo dopravy
Státní fond dopravní
infrastruktury

| | | | |
|--------------------|-------------|-----------------------------------|------------------|
| Jiná ověření: | | Paré: | |
| Orientační schéma: | | Razítko oprávněné osoby: | |
| Podpis: | | Datum: | |
| Revize: | Datum: | Popis: | Kontroloval: |
| 000 | 7. 12. 2022 | Definitivní odevzdání dokumentace | Mgr. Pavel Tichý |
| | | | |
| | | | |
| | | | |

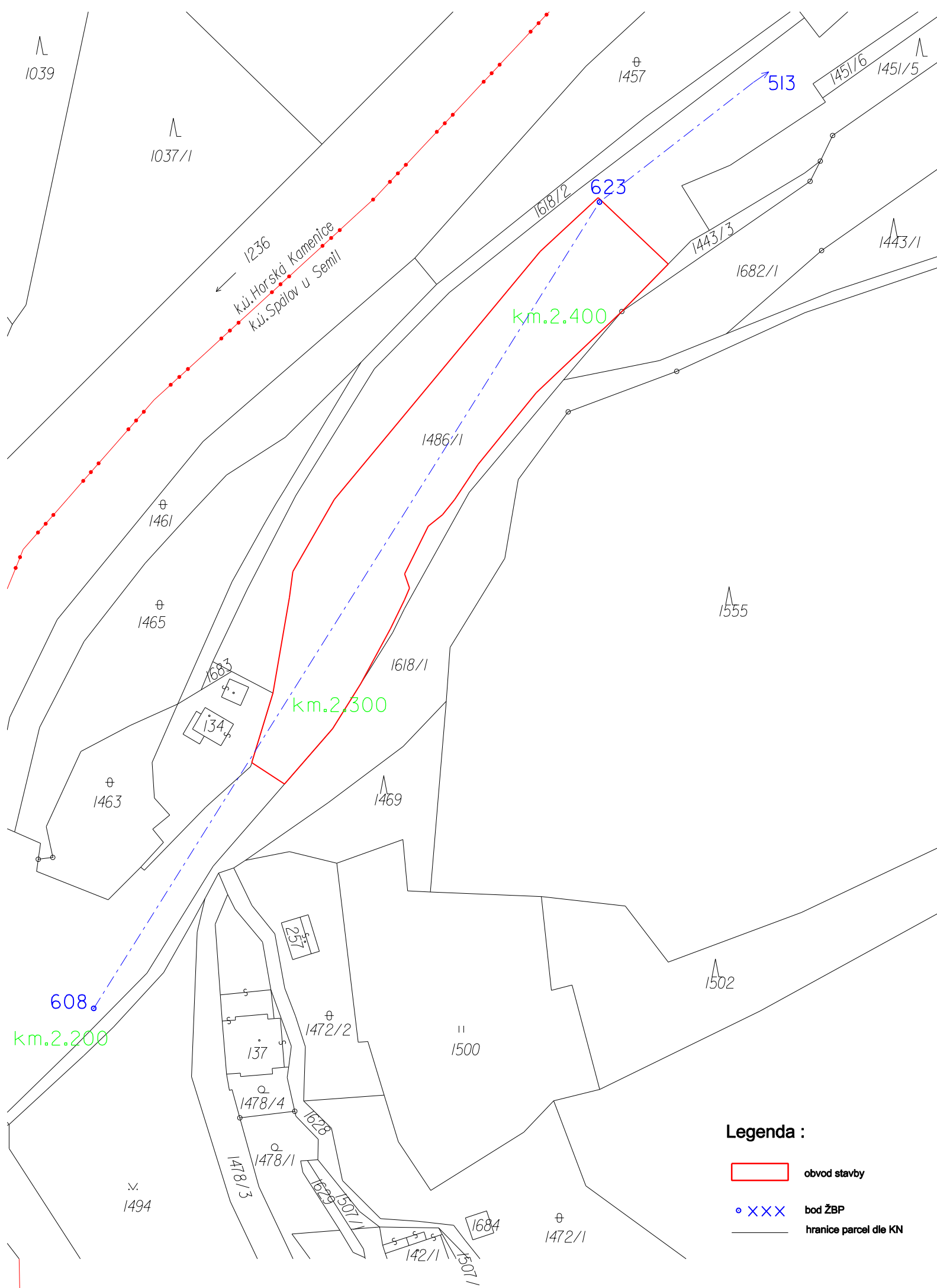
| | |
|---------------------|---|
| Stavebník/Investor: | Správa železnic, státní organizace |
| Adresa: | Dlážděná 1003/7, 110 00 Praha 1 |
| Zástupce investora: | Stavební správa západ |
| Adresa: | Diamond Point, Ke Štvanici 656/3, 186 00 Praha 8 - Karlín |



| | |
|---------------------|---|
| Zhotovitel díla: | STRIXING + GEOTEC - skály Železný Brod-Tanvald |
| Adresa: | Polní 4795, 430 01 Chomutov |
| Kontakt: | T: +420 607 058 411 E: info@strixingzenyring.cz |
| Zhotovitel objektu: | |
| Adresa: | |
| Kontakt: | |

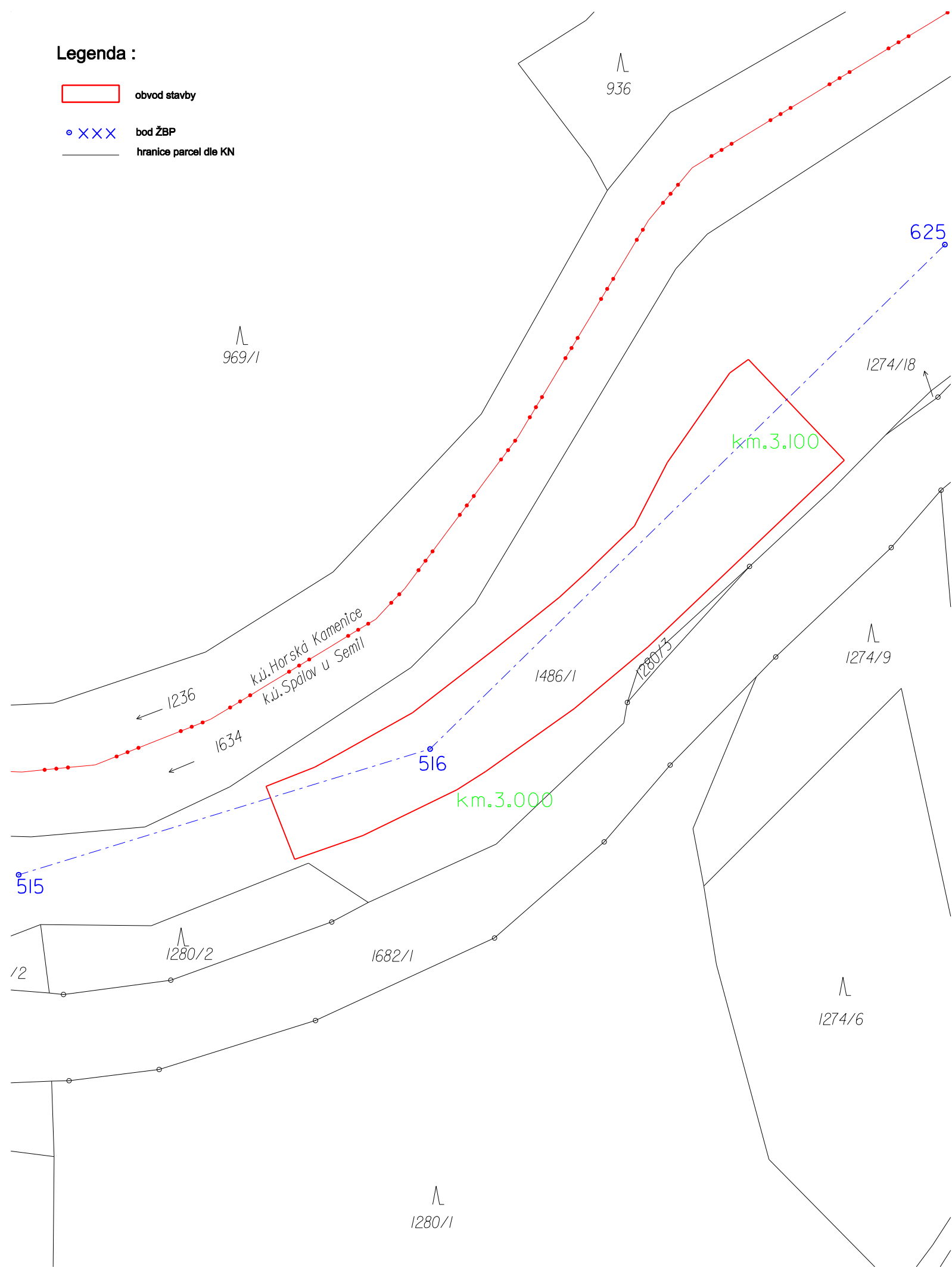
| | | | |
|--------------------------|------------------|--------------|------------------|
| Hlavní projektant (HIP): | Mgr. Pavel Tichý | Specialista: | Mgr. Pavel Tichý |
|--------------------------|------------------|--------------|------------------|


| | | | |
|---------------------------|---|---|---------------------------|
| Název stavby/akce: | Zvýšení stability skalních masivů na trati Železný Brod - Tanvald | Označení investora: | E618-S-4534/2021/PH |
| | | Označení zhotovitele: | 7002/2021 |
| Název části: | Železniční spodek, skalní svahy | Označení části: | I.6 |
| Název objektu/díle části: | I.6 Geodetická dokumentace | Označení objektu/komplexu: | SO 01-11-01 |
| Název přílohy: | I.3 Návrh vytyčovací sítě | Číslo přílohy: | - |
| Název díle části přílohy: | - | | |
| Vyhotovil : | Ověřil : | Měřítko: - | Stupeň dokumentace: |
| Jenčík Miroslav | Ing. Jan Král | Formáty: - | DUSP + PDPS |
| Kraj: | Katastrální území: | TUDU: | Smluvní datum zpracování: |
| Liberecký | Železný Brod, Záhoří u Semil, Sgálov u Semil, Horská Kamenice, Jesenný, Vlastiboř u Železného Brodu, Držkov, Plavý, Velké Hamry, Šumburk nad Desnou | 166102 Železný Brod - Velké Hamry 166106 Velké Hamry - Tanvald | 19.5.2022 |

| | | | | | | | | | | | | | | | | | | | | | | | | | | | | | | | | | | | | | | | | | | | | | | | | | | | | | | | | | | | |
|----------------------|---|---|---|---|---|---|---|---|----|---------------------------|----|----|----|----|----|----|----|----|----|---------|----|----|----|----|----|----|----|----|----|---------|----|----|----|----|----|----|----|----|----|----------|----|----|--|--|--|--|--|--|--|---------|--|--|--|--|--|--|--|--|--|
| Označení investora:: | | | | | | | | | | Stupeň dokumentace: Část: | | | | | | | | | | Objekt: | | | | | | | | | | Podoba: | | | | | | | | | | Příloha: | | | | | | | | | | Revize: | | | | | | | | | |
| 1 | 2 | 3 | 4 | 5 | 6 | 7 | 8 | 9 | 10 | 11 | 12 | 13 | 14 | 15 | 16 | 17 | 18 | 19 | 20 | 21 | 22 | 23 | 24 | 25 | 26 | 27 | 28 | 29 | 30 | 31 | 32 | 33 | 34 | 35 | 36 | 37 | 38 | 39 | 40 | 41 | 42 | 43 | | | | | | | | | | | | | | | | | |




| | | | |
|---|-------------|---|------------------|
|  <div>EVROPSKÁ UNIE Evropské strukturální a Investiční fondy Operační program Doprava</div> | | <div>Ministerstvo dopravy Státní fond dopravní infrastruktury</div>  | |
| Jiná ověření: | | Paré: | |
| Orientační schéma: | | Razítko oprávněné osoby: | |
| | | Podpis: Datum: | |
| Revize: | Datum: | Popis: | Kontroloval: |
| 000 | 7. 12. 2022 | Definitivní odevzdání dokumentace | Mgr. Pavel Tichý |
| | | | |
| | | | |
| | | | |
| <div>Stavebník/Investor: Správa železnic, státní organizace Adresa: Dlážděná 1003/7, 110 00 Praha 1 Zástupce investora: Stavební správa západ Adresa: Diamond Point, Ke Štvanici 656/3, 186 00 Praha 8 - Karlín</div> | | | |
| <div>Zhotovitel díla: STRIXING + GEOTEC - skály Železný Brod-Tanvald Adresa: Polní 4795, 430 01 Chomutov Kontakt: T: +420 607 058 411 E: info@strixinzenyring.cz</div> | | | |
| <div>Zhotovitel objektu: Adresa: Kontakt:</div> | | | |
| Hlavní projektant (HIP): Mgr. Pavel Tichý | | Specialista: Mgr. Pavel Tichý | |
| Název stavby/akce: | | <div>Zvýšení stability skalních masivů na trati Železný Brod - Tanvald</div> | |
| Název části: | | <div>Železniční spodek, skalní svahy</div> | |
| Název objektu/díle části: | | <div>I.6 Geodetická dokumentace</div> | |
| Název přílohy: | | <div>I.3 Návrh vytyčovací sítě</div> | |
| Název díle části přílohy: | | <div>-</div> | |
| Vyhotožil : | | <div>Ověřil : Ing. Jan Král</div> | |
| Jenčík Miroslav | | <div>Měřtko: - Formáty: -</div> | |
| Kraj: | | <div>Katastrální území: Železný Brod, Záhoří u Semil, Spálov u Semil, Horská Kamenice, Jesenný, Vlastibor u Železného Brodu, Držkov, Plavý, Velké Hamry, Šumburk nad Desnou</div> | |
| Liberecký | | <div>TUDU: 166102 Železný Brod - Velké Hamry 166106 Velké Hamry - Tanvald</div> | |
| Označení investora:: | | <div>Označení investora: E618-S-4534/2021/PH</div> | |
| Stupeň dokumentace: Část: | | <div>Označení zhotovitele: 7002/2021</div> | |
| Objekt: | | <div>Označení části: I.6</div> | |
| Podobъекt: | | <div>Označení objektu/komplexu: SO 01-11-02</div> | |
| Příloha: | | <div>Číslo přílohy: 19.5.2022</div> | |
| Revize: | | <div>Stupeň dokumentace: Část: 1 2 3 4 5 6 7 8 9 10 11 12 13 14 15 16 17 18 19 20 21 22 23 24 25 26 27 28 29 30 31 32 33 34 35 36 37 38 39 40 41 42 43</div> | |

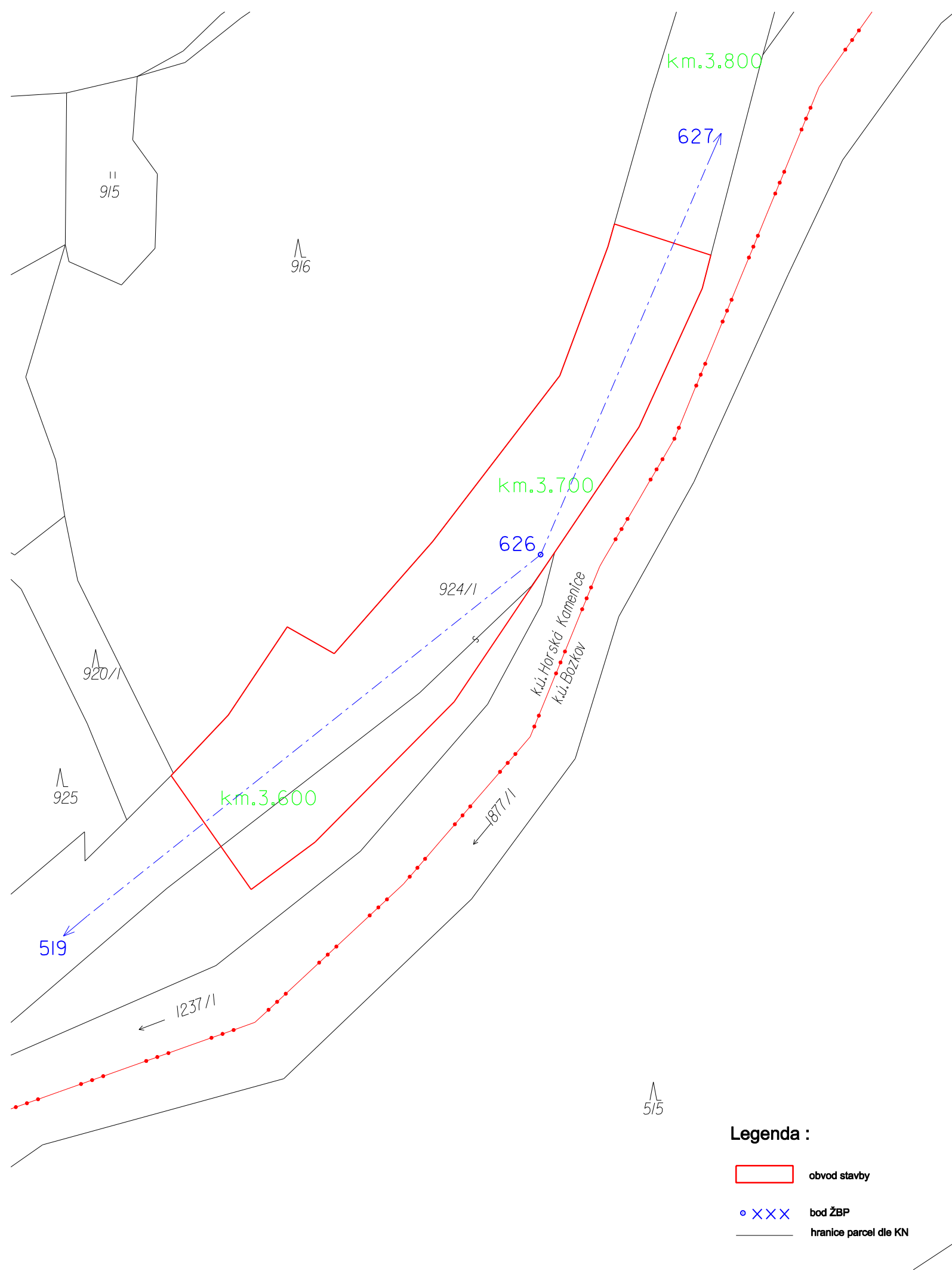




EVROPSKÁ UNIE
Evropské strukturální a investiční fondy
Operační program Doprava

Ministerstvo dopravy
Státní fond dopravní
infrastruktury

| | | | |
|---|---|---|--|
| Jiná ověření: | | Paré: | |
| Orientační schéma: | | Razítko oprávněné osoby: | |
| Podpis: | | Datum: | |
| Revize: | Datum: | Popis: | Kontroloval: |
| 000 | 7. 12. 2022 | Definitivní odevzdání dokumentace | Mgr. Pavel Tichý |
| | | | |
| | | | |
| | | | |
| | | | |
| Stavebník/Investor: | | Správa železnic, státní organizace | |
| Adresa: | | Dlážděná 1003/7, 110 00 Praha 1 | |
| Zástupce investora: | | Stavební správa západ | |
| Adresa: | | Diamond Point, Ke Štvanici 656/3, 186 00 Praha 8 - Karlín | |
| | | | |
| Zhotovitel díla: | | STRIXING + GEOTEC - skály Železný Brod-Tanvald | |
| Adresa: | | Polní 4795, 430 01 Chomutov | |
| Kontakt: | | T: +420 607 058 411 E: info@strixingzenyring.cz | |
| Zhotovitel objektu: | | | |
| Adresa: | | | |
| Kontakt: | | | |
| Hlavní projektant (HIP): | | Mgr. Pavel Tichý | Specialista: Mgr. Pavel Tichý |
| | | | |
| Název stavby/akce: | Zvýšení stability skalních masivů na trati Železný Brod - Tanvald | | Označení investora: E618-S-4534/2021/PH |
| Název části: | Železniční spodek, skalní svahy | | Označení zhotovitele: 7002/2021 |
| Název objektu/díle části: | I.6 Geodetická dokumentace | | Označení části: I.6 |
| Název přílohy: | I.3 Návrh vytyčovací sítě | | Označení objektu/komplexu: SO 01-11-03 |
| Název díle části přílohy: | - | | Číslo přílohy: - |
| Vyhotovil : | Ověřil : | Měřítko: - | Stupeň dokumentace: |
| Jenčík Miroslav | Ing. Jan Král | Formáty: - | DUSP + PDPS |
| Kraj: | Katastrální území: | TUDU: | Smluvní datum zpracování: |
| Liberecký | Železný Brod, Záhoří u Semil, Spálov u Semil, Horská Kamenice, Jesenný, Vlastiboř u Železného Brodu, Držkov, Plavý, Velké Hamry, Šumburk nad Desnou | 166102 Železný Brod - Velké Hamry 166106 Velké Hamry - Tanvald | 19.5.2022 |
| Označení investora:: Stupeň dokumentace: Část: Objekt: Podoba: Příloha: Revize: | | | |
| 1 2 3 4 5 6 7 8 9 10 11 12 13 14 15 16 17 18 19 20 21 22 23 24 25 26 27 28 29 30 31 32 33 34 35 36 37 38 39 40 41 42 43 | | | |



EVROPSKÁ UNIE

Evropské strukturální a investiční fondy

Operační program Doprava

Ministerstvo dopravy

Státní fond dopravní infrastruktury

| | | | |
|--------------------|-------------|-----------------------------------|------------------|
| Jiná ověření: | | Paré: | |
| Orientační schéma: | | Razítko oprávněné osoby: | |
| Podpis: | | Datum: | |
| Revize: | Datum: | Popis: | Kontroloval: |
| 000 | 7. 12. 2022 | Definitivní odevzdání dokumentace | Mgr. Pavel Tichý |
| | | | |
| | | | |
| | | | |

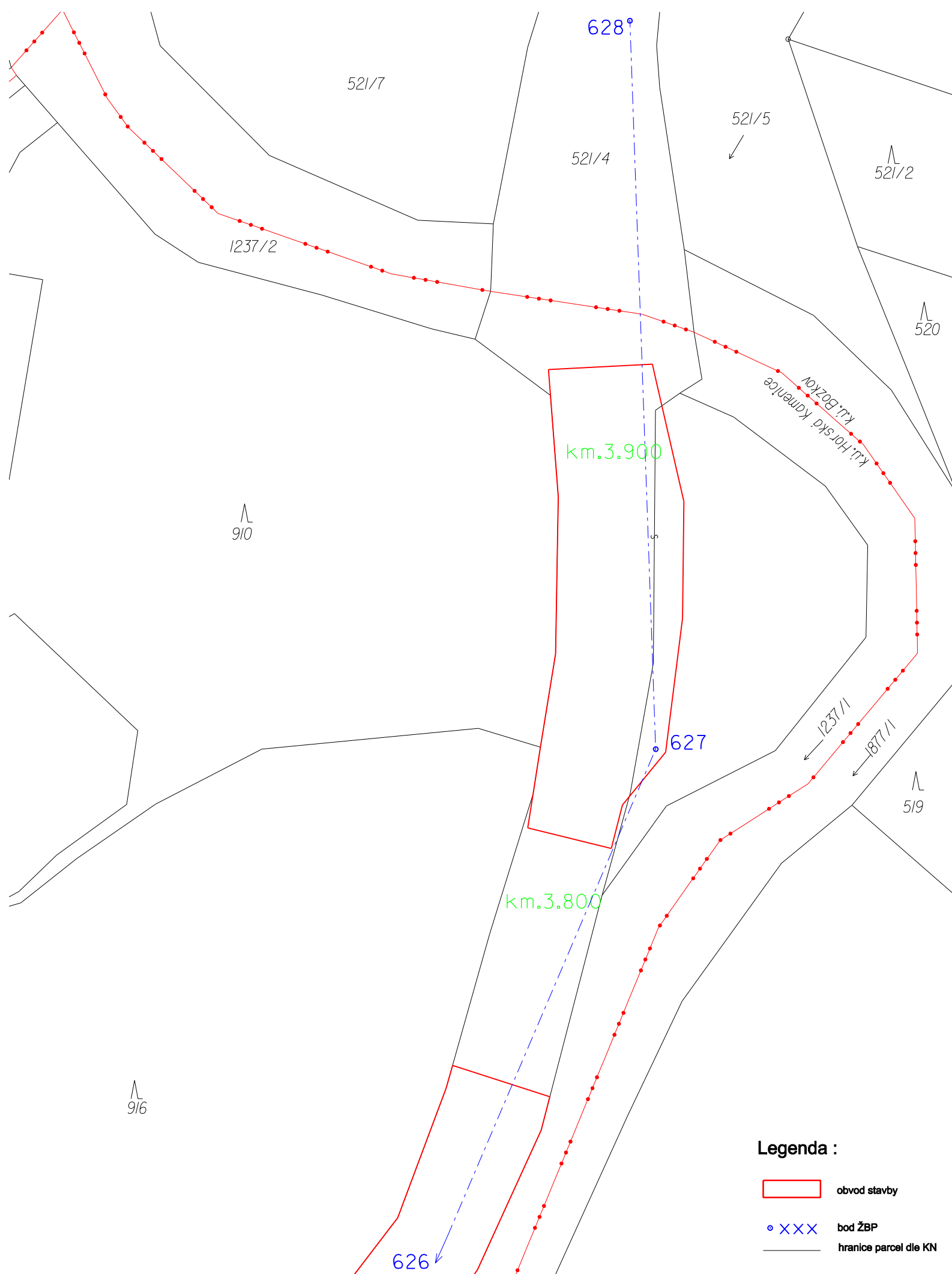
| | |
|---------------------|---|
| Stavebník/Investor: | Správa železnic, státní organizace |
| Adresa: | Dlážděná 1003/7, 110 00 Praha 1 |
| Zástupce investora: | Stavební správa západ |
| Adresa: | Diamond Point, Ke Štvanici 656/3, 186 00 Praha 8 - Karlín |



| | |
|---------------------|---|
| Zhotovitel díla: | STRIXING + GEOTEC - skály Železný Brod-Tanvald |
| Adresa: | Polní 4795, 430 01 Chomutov |
| Kontakt: | T: +420 607 058 411 E: info@strixing.cz |
| Zhotovitel objektu: | |
| Adresa: | |
| Kontakt: | |

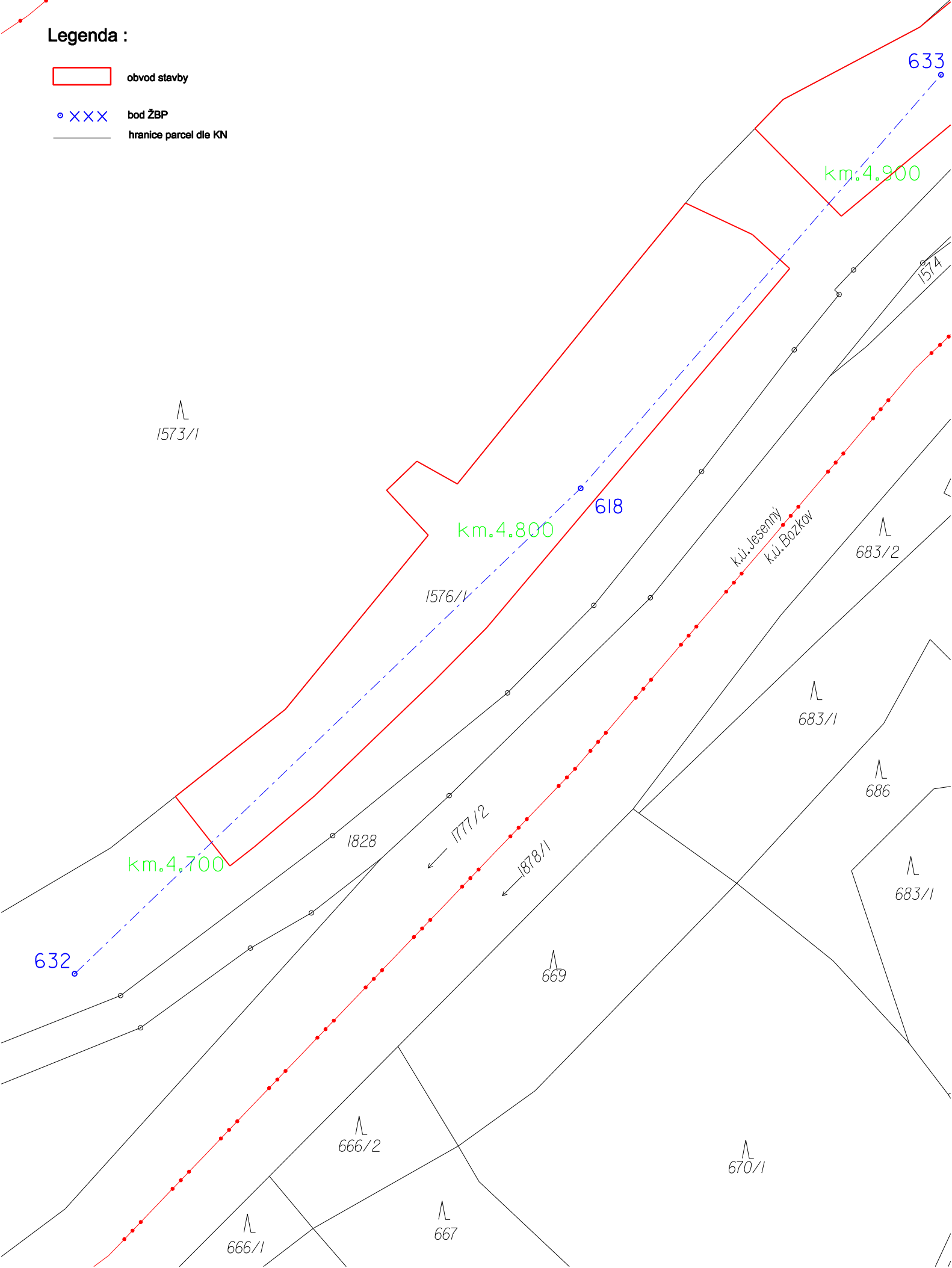
| | | | |
|--------------------------|------------------|--------------|------------------|
| Hlavní projektant (HIP): | Mgr. Pavel Tichý | Specialista: | Mgr. Pavel Tichý |
|--------------------------|------------------|--------------|------------------|


| | | | |
|---------------------------|---|---|---------------------------|
| Název stavby/akce: | Zvýšení stability skalních masivů na trati Železný Brod - Tanvald | Označení investora: | E618-S-4534/2021/PH |
| Název části: | Železniční spodek, skalní svahy | Označení zhotovitele: | 7002/2021 |
| Název objektu/díle části: | I.6 Geodetická dokumentace | Označení části: | I.6 |
| Název přílohy: | I.3 Návrh vytyčovací sítě | Označení objektu/komplexu: | SO 01-11-04 |
| Název díle části přílohy: | - | Číslo přílohy: | - |
| Vyhotovil : | Ověřil : | Měřítko: - | Stupeň dokumentace: |
| Jenčík Miroslav | Ing. Jan Král | Formáty: - | DUSP + PDPS |
| Kraj: | Katastrální území: | TUDU: | Smluvní datum zpracování: |
| Liberecký | Železný Brod, Záhoří u Semil, Sgálův u Semil, Horská Kamenice, Jesenný, Vlastiboř u Železného Brodu, Držkov, Plavý, Velké Hamry, Šumburk nad Desnou | 166102 Železný Brod - Velké Hamry 166106 Velké Hamry - Tanvald | 19.5.2022 |

| | | | | | | | | | | | | | | | | | | | | | | | | | | | | | | | | | | | | | | | | | | | | | | | | | | | | | | | | | | | | | | | | | | | | | |
|---------------------|---|---|---|---|---|---|---|---|----|---------------------|----|----|----|----|----|----|----|----|----|-------|----|----|----|----|----|----|----|----|----|---------|----|----|----|----|----|----|----|----|----|------------|----|----|--|--|--|--|--|--|--|----------|--|--|--|--|--|--|--|--|--|---------|--|--|--|--|--|--|--|--|--|
| Označení investora: | | | | | | | | | | Stupeň dokumentace: | | | | | | | | | | Část: | | | | | | | | | | Objekt: | | | | | | | | | | Podobjekt: | | | | | | | | | | Příloha: | | | | | | | | | | Revize: | | | | | | | | | |
| 1 | 2 | 3 | 4 | 5 | 6 | 7 | 8 | 9 | 10 | 11 | 12 | 13 | 14 | 15 | 16 | 17 | 18 | 19 | 20 | 21 | 22 | 23 | 24 | 25 | 26 | 27 | 28 | 29 | 30 | 31 | 32 | 33 | 34 | 35 | 36 | 37 | 38 | 39 | 40 | 41 | 42 | 43 | | | | | | | | | | | | | | | | | | | | | | | | | | | |




| | | | | | | | |
|--|-------------|---|--|--|--|---|--|
|  | | EVROPSKÁ UNIE Evropské strukturální a Investiční fondy Operační program Doprava | | Ministerstvo dopravy Státní fond dopravní infrastruktury | |  | |
| Jiná ověření: | | | | Paré: | | | |
| Orientační schéma: | | | | Razítko oprávněné osoby: | | | |
| | | | | Podpis: Datum: | | | |
| Revize: | Datum: | Popis: | | Kontroloval: | | | |
| 000 | 7. 12. 2022 | Definitivní odevzdání dokumentace | | Mgr. Pavel Tichý | | | |
| | | | | | | | |
| | | | | | | | |
| | | | | | | | |
| Stavebník/Investor: Správa železnic, státní organizace | | | | | | | |
| Adresa: Dlážděná 1003/7, 110 00 Praha 1 | | | | | | | |
| Zástupce investora: Stavební správa západ | | | | | | | |
| Adresa: Diamond Point, Ke Štvanici 656/3, 186 00 Praha 8 - Karlín | | | | | | | |
| Zhotovitel díla: STRIXING + GEOTEC - skály Železný Brod-Tanvald | | | | | | | |
| Adresa: Polní 4795, 430 01 Chomutov | | | | | | | |
| Kontakt: T: +420 607 058 411 | | | | | | | |
| E: info@strixinzenyring.cz | | | | | | | |
| Zhotovitel objektu: | | | | | | | |
| Adresa: | | | | | | | |
| Kontakt: | | | | | | | |
| Hlavní projektant (HIP): Mgr. Pavel Tichý | | | | Specialista: Mgr. Pavel Tichý | | | |
| Název stavby/akce: | | | | | | | |
| Zvýšení stability skalních masivů na trati Železný Brod - Tanvald | | | | | | | |
| Označení investora: E618-S-4534/2021/PH | | | | | | | |
| Označení zhotovitele: 7002/2021 | | | | | | | |
| Název části: Železniční spodek, skalní svahy | | | | | | | |
| Označení části: I.6 | | | | | | | |
| Název objektu/díleč části: I.6 Geodetická dokumentace | | | | | | | |
| Označení objektu/komplexu: SO 01-11-05 | | | | | | | |
| Název přílohy: I.3 Návrh vytyčovací sítě | | | | | | | |
| Název díleč části přílohy: - | | | | | | | |
| Vyhotovil : Jenčík Miroslav | | Ověřil : Ing. Jan Král | | Měřítko: - | | Stupeň dokumentace: DUSP + PDPS | |
| Kraj: Liberecký | | Katastrální území: Železný Brod, Záhoří u Semil, Spálov u Semil, Horská Kamenice, Jesenný, Vlastibor u Železného Brodu, Držkov, Plavý, Velké Hamry, Šumburk nad Desnou | | TUDU: 166102 Železný Brod - Velké Hamry 166106 Velké Hamry - Tanvald | | Smluvní datum zpracování: 19.5.2022 | |
| Označení investora: Stupeň dokumentace: Část: Objekt: Podobjekt: Příloha: Revize: | | | | | | | |
| 1 2 3 4 5 6 7 8 9 10 11 12 13 14 15 16 17 18 19 20 21 22 23 24 25 26 27 28 29 30 31 32 33 34 35 36 37 38 39 40 41 42 43 | | | | | | | |



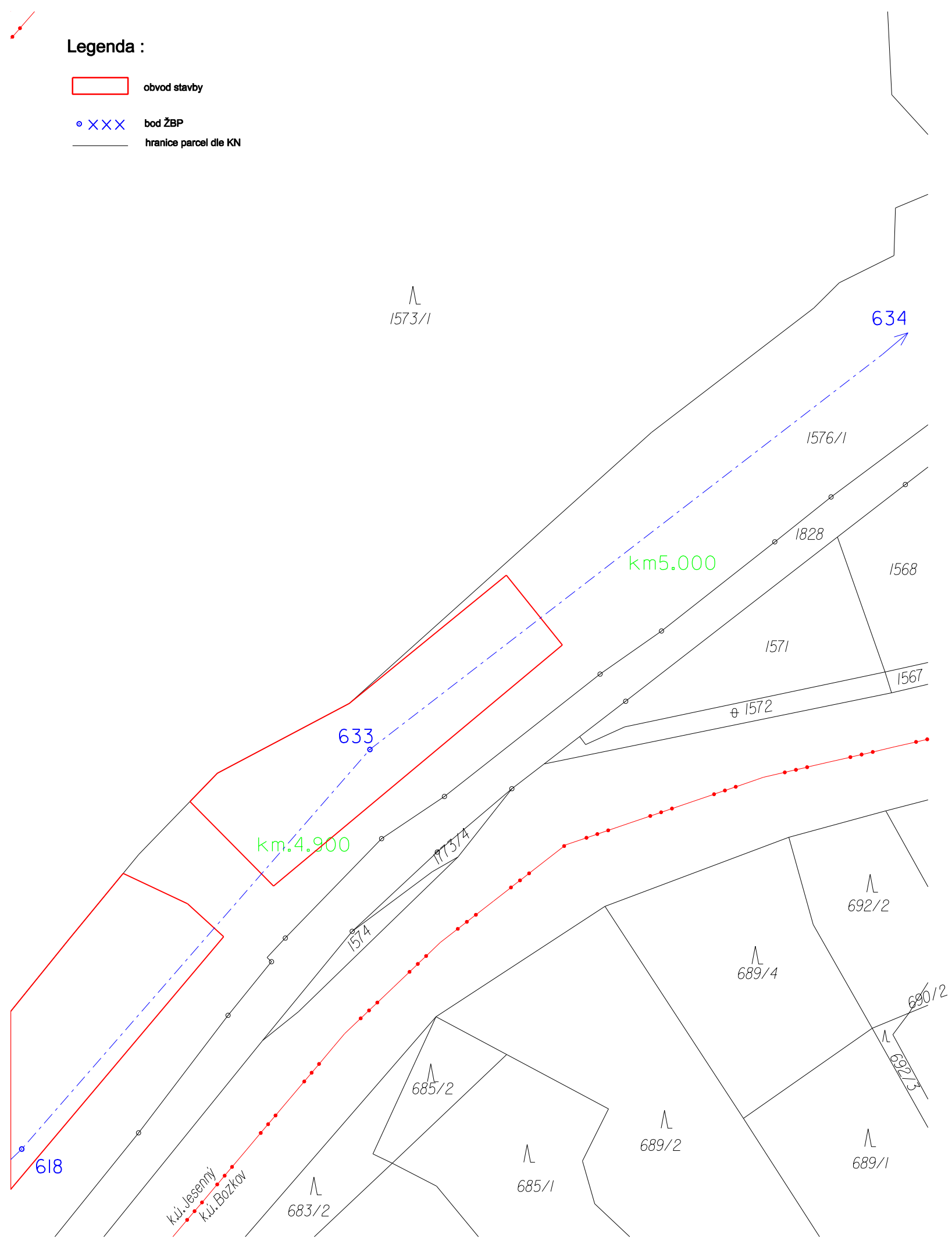



EVROPSKÁ UNIE
Evropské strukturální a investiční fondy
Operační program Doprava

Ministerstvo dopravy
Státní fond dopravní
infrastruktury




| | | | |
|---|--|---|--|
| Jiná ověření: | | Paré: | |
| Orientační schéma: | | Razítko oprávněné osoby: | |
| Podpis: | | Datum: | |
| Revize: | Datum: | Popis: | Kontroloval: |
| 000 | 7. 12. 2022 | Definitivní odevzdání dokumentace | Mgr. Pavel Tichý |
| | | | |
| | | | |
| | | | |
| | | | |
| Stavebník/Investor: | | Správa železnic, státní organizace | |
| Adresa: | | Dlážděná 1003/7, 110 00 Praha 1 | |
| Zástupce investora: | | Stavební správa západ | |
| Adresa: | | Diamond Point, Ke Štvanici 656/3, 186 00 Praha 8 - Karlín | |
| | | | |
| Zhotovitel díla: | | STRIXING + GEOTEC - skály Železný Brod-Tanvald | |
| Adresa: | | Polní 4795, 430 01 Chomutov | |
| Kontakt: | | T: +420 607 058 411 E: info@strixinzenyring.cz | |
| Zhotovitel objektu: | | | |
| Adresa: | | | |
| Kontakt: | | | |
| Hlavní projektant (HIP): | | Mgr. Pavel Tichý | Specialista: Mgr. Pavel Tichý |
| | | | |
| Název stavby/akce: | Zvýšení stability skalních masivů na trati Železný Brod - Tanvald | | Označení investora: E618-S-4534/2021/PH |
| | | | Označení zhotovitele: 7002/2021 |
| Název části: | Železniční spodek, skalní svahy | | Označení části: I.6 |
| Název objektu/díličí části: | I.6 Geodetická dokumentace | | Označení objektu/komplexu: SO 01-11-06 |
| Název přílohy: | I.3 Návrh vytyčovací sítě | | Číslo přílohy: |
| Název díličí části přílohy: | - | | |
| Vyhotovil : | Ověřil : | Měřítko: - | Stupeň dokumentace: |
| Jenčík Miroslav | Ing. Jan Král | Formáty: - | DUSP + PDPS |
| Kraj: | Katastrální území: | TUDU: | Smluvní datum zpracování: |
| Liberecký | Železný Brod, Záhoří u Semil, Sgállov u Semil, Horská Kamenice, Jesenný, Vlastiboř u Železného Brodu, Držkov, Plavý, Velké Hamry, Šumburk nad Desnou | 166102 Železný Brod - Velké Hamry 166106 Velké Hamry - Tanvald | 19.5.2022 |
| Označení investora:: Stupeň dokumentace: Část: Objekt: Podobjekt: Příloha: Revize: | | | |
| 1 2 3 4 5 6 7 8 9 10 11 12 13 14 15 16 17 18 19 20 21 22 23 24 25 26 27 28 29 30 31 32 33 34 35 36 37 38 39 40 41 42 43 | | | |



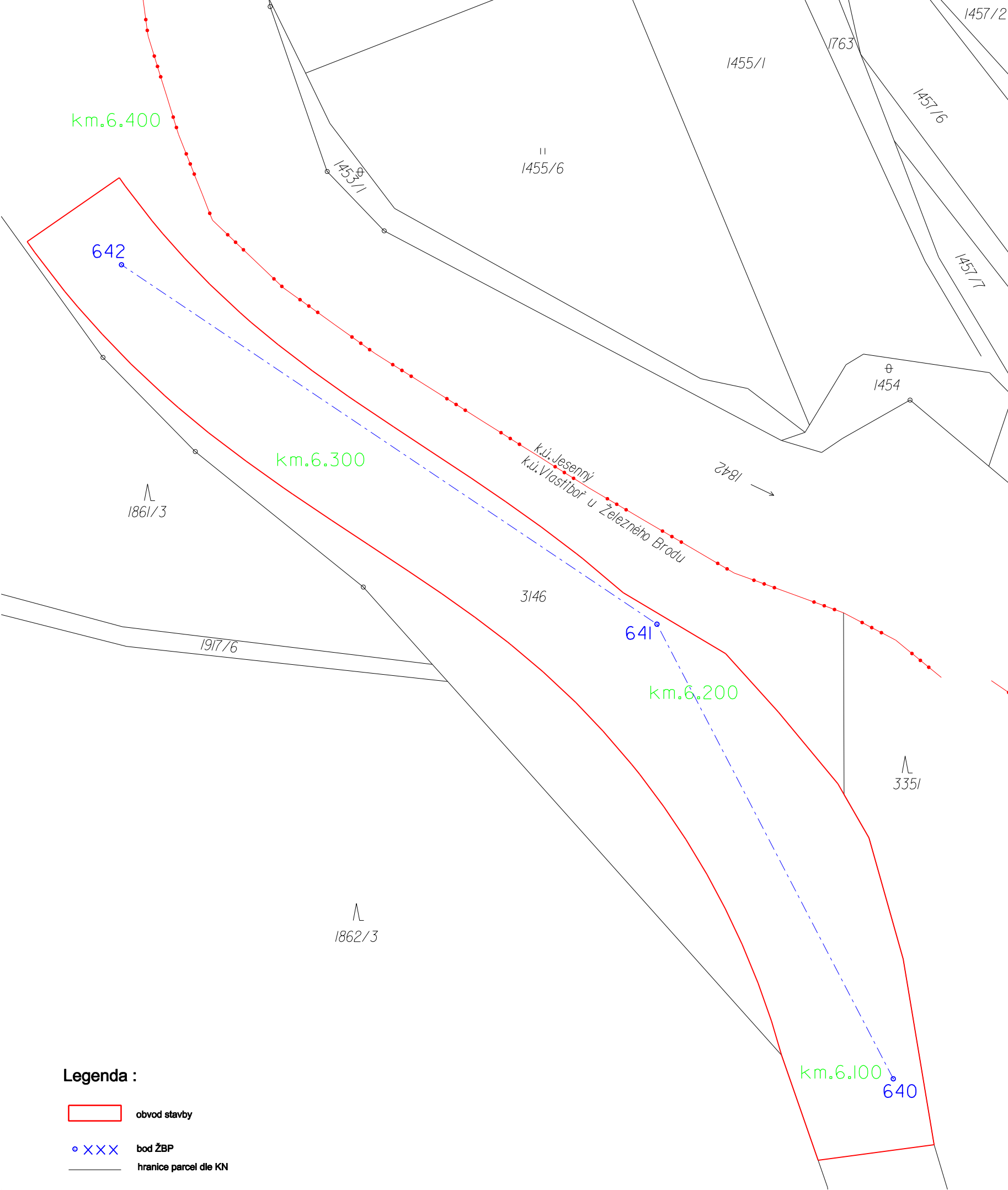


EVROPSKÁ UNIE
Evropské strukturální a investiční fondy
Operační program Doprava

Ministerstvo dopravy
Státní fond dopravní
infrastruktury



| | | | |
|---|---|---|--|
| Jiná ověření: | | Paré: | |
| Orientační schéma: | | Razítko oprávněné osoby: | |
| | | | |
| Podpis: | | Datum: | |
| Revize: | Datum: | Popis: | Kontroloval: |
| 000 | 7. 12. 2022 | Definitivní odevzdání dokumentace | Mgr. Pavel Tichý |
| | | | |
| | | | |
| | | | |
| | | | |
| Stavebník/Investor: | | Správa železnic, státní organizace | |
| Adresa: | | Dlážděná 1003/7, 110 00 Praha 1 | |
| Zástupce investora: | | Stavební správa západ | |
| Adresa: | | Diamond Point, Ke Štvanici 656/3, 186 00 Praha 8 - Karlín | |
| | | | |
| Zhotovitel díla: | | STRIXING + GEOTEC - skály Železný Brod-Tanvald | |
| Adresa: | | Polní 4795, 430 01 Chomutov | |
| Kontakt: | | T: +420 607 058 411 E: info@strixingzenyring.cz | |
| Zhotovitel objektu: | | | |
| Adresa: | | | |
| Kontakt: | | | |
| Hlavní projektant (HIP): | | Mgr. Pavel Tichý | Specialista: Mgr. Pavel Tichý |
| | | | |
| Název stavby/akce: | Zvýšení stability skalních masivů na trati Železný Brod - Tanvald | | Označení investora: E618-S-4534/2021/PH |
| | | | Označení zhotovitele: 7002/2021 |
| Název části: | Železniční spodek, skalní svahy | | Označení části: I.6 |
| Název objektu/díle části: | I.6 Geodetická dokumentace | | Označení objektu/komplexu: SO 01-11-07 |
| Název přílohy: | I.3 Návrh vytyčovací sítě | | Číslo přílohy: - |
| Název díle části přílohy: | - | | |
| Vyhotovil : | Ověřil : | Měřítko: - | Stupeň dokumentace: |
| Jenčík Miroslav | Ing. Jan Král | Formáty: - | DUSP + PDPS |
| Kraj: | Katastrální území: | TUDU: | Smluvní datum zpracování: |
| Liberecký | Železný Brod, Záhoří u Semli, Sgálav u Semli, Horská Kamenice, Jesenný, Vlastiboř u Železného Brodu, Držkov, Plavý, Velké Hamry, Šumburk nad Desnou | 166102 Železný Brod - Velké Hamry 166106 Velké Hamry - Tanvald | 19.5.2022 |
| Označení investora:: Stupeň dokumentace: Část: Objekt: Podobjekt: Příloha: Revize: | | | |
| 1 2 3 4 5 6 7 8 9 10 11 12 13 14 15 16 17 18 19 20 21 22 23 24 25 26 27 28 29 30 31 32 33 34 35 36 37 38 39 40 41 42 43 | | | |



km.6.400

km.6.300

km.6.200

km.6.100

642

641

640

Legenda :

- obvod stavby
- bod ŽBP
- hranice parcel dle KN

EVROPSKÁ UNIE
Evropské strukturální a investiční fondy
Operační program Doprava

Ministerstvo dopravy
Státní fond dopravní
infrastruktury

| | | | | | | | | | | | | | | | | | | | | | | | | | | | | | | | | | | | | | | | | | | |
|----------------------------|---|---|--|---|---|---|---|---|----|----|----|----|----|----|----|----|----|----|----|----|----|----|----|----|----|----|----|----|----|----|----|----|----|----|----|----|----|----|----|----|----|----|
| Jiná ověření: | | Paré: | | | | | | | | | | | | | | | | | | | | | | | | | | | | | | | | | | | | | | | | |
| Orientační schéma: | | Razítko oprávněné osoby: | | | | | | | | | | | | | | | | | | | | | | | | | | | | | | | | | | | | | | | | |
| Podpis: | | Datum: | | | | | | | | | | | | | | | | | | | | | | | | | | | | | | | | | | | | | | | | |
| Revize: | Datum: | Popis: | Kontroloval: | | | | | | | | | | | | | | | | | | | | | | | | | | | | | | | | | | | | | | | |
| 000 | 7. 12. 2022 | Definitivní odevzdání dokumentace | Mgr. Pavel Tichý | | | | | | | | | | | | | | | | | | | | | | | | | | | | | | | | | | | | | | | |
| | | | | | | | | | | | | | | | | | | | | | | | | | | | | | | | | | | | | | | | | | | |
| | | | | | | | | | | | | | | | | | | | | | | | | | | | | | | | | | | | | | | | | | | |
| | | | | | | | | | | | | | | | | | | | | | | | | | | | | | | | | | | | | | | | | | | |
| | | | | | | | | | | | | | | | | | | | | | | | | | | | | | | | | | | | | | | | | | | |
| Stavebník/Investor: | | Správa železnic, státní organizace | | | | | | | | | | | | | | | | | | | | | | | | | | | | | | | | | | | | | | | | |
| Adresa: | | Dlážděná 1003/7, 110 00 Praha 1 | | | | | | | | | | | | | | | | | | | | | | | | | | | | | | | | | | | | | | | | |
| Zástupce investora: | | Stavební správa západ | | | | | | | | | | | | | | | | | | | | | | | | | | | | | | | | | | | | | | | | |
| Adresa: | | Diamond Point, Ke Štvanici 656/3, 186 00 Praha 8 - Karlín | | | | | | | | | | | | | | | | | | | | | | | | | | | | | | | | | | | | | | | | |
| | | | | | | | | | | | | | | | | | | | | | | | | | | | | | | | | | | | | | | | | | | |
| Zhotovitel díla: | | STRIXING + GEOTEC - skály Železný Brod-Tanvald | | | | | | | | | | | | | | | | | | | | | | | | | | | | | | | | | | | | | | | | |
| Adresa: | | Poštní 4795, 430 01 Chomutov | | | | | | | | | | | | | | | | | | | | | | | | | | | | | | | | | | | | | | | | |
| Kontakt: | | T: +420 607 058 411 E: info@strixinzenyring.cz | | | | | | | | | | | | | | | | | | | | | | | | | | | | | | | | | | | | | | | | |
| Zhotovitel objektu: | | | | | | | | | | | | | | | | | | | | | | | | | | | | | | | | | | | | | | | | | | |
| Adresa: | | | | | | | | | | | | | | | | | | | | | | | | | | | | | | | | | | | | | | | | | | |
| Kontakt: | | | | | | | | | | | | | | | | | | | | | | | | | | | | | | | | | | | | | | | | | | |
| Hlavní projektant (HIP): | | Mgr. Pavel Tichý | Specialista: Mgr. Pavel Tichý | | | | | | | | | | | | | | | | | | | | | | | | | | | | | | | | | | | | | | | |
| | | | | | | | | | | | | | | | | | | | | | | | | | | | | | | | | | | | | | | | | | | |
| Název stavby/akce: | Zvýšení stability skalních masívů na trati Železný Brod - Tanvald | | Označení investora: E618-S-4534/2021/PH | | | | | | | | | | | | | | | | | | | | | | | | | | | | | | | | | | | | | | | |
| Název části: | Železniční spodek, skalní svahy | | Označení zhotovitele: 7002/2021 | | | | | | | | | | | | | | | | | | | | | | | | | | | | | | | | | | | | | | | |
| Název objektu/dílní části: | I.6 Geodetická dokumentace | | Označení části: I.6 | | | | | | | | | | | | | | | | | | | | | | | | | | | | | | | | | | | | | | | |
| Název přílohy: | I.3 Návrh vytyčovací sítě | | Označení objektu/komplexu: SO 01-11-08 | | | | | | | | | | | | | | | | | | | | | | | | | | | | | | | | | | | | | | | |
| Název dílní části přílohy: | - | | Číslo přílohy: | | | | | | | | | | | | | | | | | | | | | | | | | | | | | | | | | | | | | | | |
| Vyhotovil : | Ověřil : | Měřítko: - | Stupeň dokumentace: | | | | | | | | | | | | | | | | | | | | | | | | | | | | | | | | | | | | | | | |
| Jenčík Miroslav | Ing. Jan Král | Formáty: - | DUSP + PDPS | | | | | | | | | | | | | | | | | | | | | | | | | | | | | | | | | | | | | | | |
| Kraj: | Katastrální území: | TUDU: | Smluvní datum zpracování: | | | | | | | | | | | | | | | | | | | | | | | | | | | | | | | | | | | | | | | |
| Liberecký | Železný Brod, Záhoří u Semil, Spálov u Semil, Horská Kamenice, Jesenný, Vlastibor u Železného Brodu, Držkov, Plavý, Velké Hamry, Šumburk nad Desnou | 166102 Železný Brod - Velké Hamry 166106 Velké Hamry - Tanvald | 19.5.2022 | | | | | | | | | | | | | | | | | | | | | | | | | | | | | | | | | | | | | | | |
| Označení investora:: | | | | | | | | | | | | | | | | | | | | | | | | | | | | | | | | | | | | | | | | | | |
| Stupeň dokumentace: Část: | | | | | | | | | | | | | | | | | | | | | | | | | | | | | | | | | | | | | | | | | | |
| Objekt: | | | | | | | | | | | | | | | | | | | | | | | | | | | | | | | | | | | | | | | | | | |
| Podobjekt: | | | | | | | | | | | | | | | | | | | | | | | | | | | | | | | | | | | | | | | | | | |
| Příloha: | | | | | | | | | | | | | | | | | | | | | | | | | | | | | | | | | | | | | | | | | | |
| Revize: | | | | | | | | | | | | | | | | | | | | | | | | | | | | | | | | | | | | | | | | | | |
| 1 | 2 | 3 | 4 | 5 | 6 | 7 | 8 | 9 | 10 | 11 | 12 | 13 | 14 | 15 | 16 | 17 | 18 | 19 | 20 | 21 | 22 | 23 | 24 | 25 | 26 | 27 | 28 | 29 | 30 | 31 | 32 | 33 | 34 | 35 | 36 | 37 | 38 | 39 | 40 | 41 | 42 | 43 |

Legenda :

obvod stavby

° XXX

bod ŽBP

hranice parcel dle KN

1861/3

km.6.700

537

km.6.600

1453/3

1455/4

1455/5

365/2

ku Jesení
k u. Vlastibor u Železného Brodu

1842


1455/7

3146

km.6.500


643

642

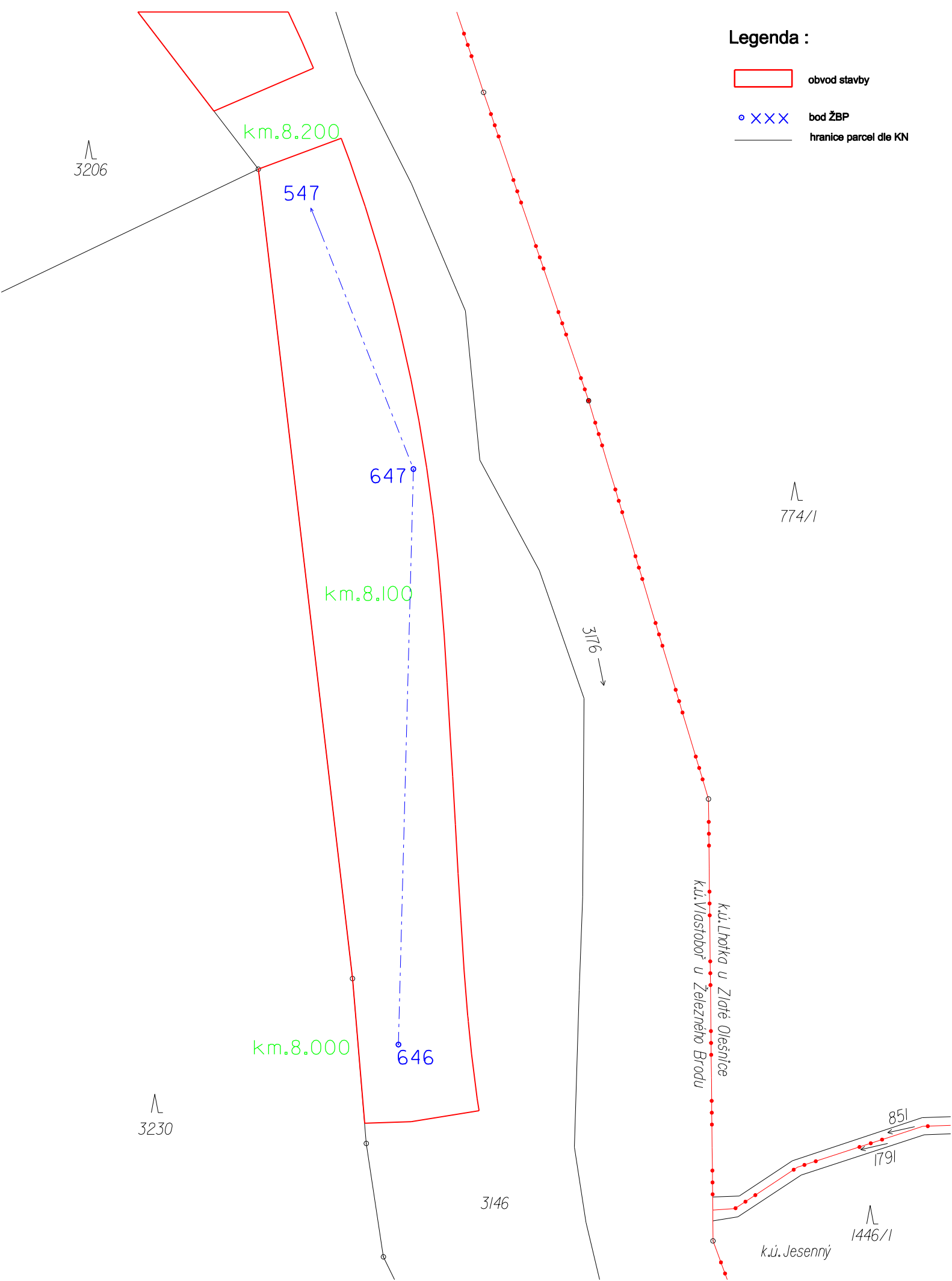


EVROPSKÁ UNIE
Evropské strukturální a investiční fondy
Operační program Doprava

Ministerstvo dopravy
Státní fond dopravní
infrastruktury



| | | | |
|---|-------------|--|------------------|
| Jiná ověření: | | Paré: | |
| Orientační schéma: | | Razítka oprávněné osoby: | |
| Podpis: | | Datum: | |
| Revize: | Datum: | Popis: | Kontroloval: |
| 000 | 7. 12. 2022 | Definitivní odevzdání dokumentace | Mgr. Pavel Tichý |
| | | | |
| | | | |
| | | | |
| Stavebník/Investor: Správa železnic, státní organizace | | | |
| Adresa: Dlážděná 1003/7, 110 00 Praha 1 | | | |
| Zástupce investora: Stavební správa západ | | | |
| Adresa: Diamond Point, Ke Štvanici 656/3, 186 00 Praha 8 - Karlín | | | |
| Zhotovitel díla: STRIXING + GEOTEC - skály Železný Brod-Tanvald | | | |
| Adresa: Polní 4795, 430 01 Chomutov | | | |
| Kontakt: T: +420 607 058 411 | | | |
| E: info@strixinzenyring.cz | | | |
| Zhotovitel objektu: | | | |
| Adresa: | | | |
| Kontakt: | | | |
| Hlavní projektant (HIP): Mgr. Pavel Tichý | | Specialista: Mgr. Pavel Tichý | |
| Název stavby/akce: | | | |
| | | Zvýšení stability skalních masivů na trati Železný Brod - Tanvald | |
| | | Označení investora: E618-S-4534/2021/PH | |
| | | Označení zhotovitele: 7002/2021 | |
| Název části: | | Železniční spodek, skalní svahy | |
| | | Označení části: I.6 | |
| Název objektu/díle části: | | I.6 Geodetická dokumentace | |
| | | Označení objektu/komplexu: SO 01-11-09 | |
| Název přílohy: | | I.3 Návrh vytyčovací sítě | |
| Název díle části přílohy: | | - | |
| Název přílohy: | | - | |
| Číslo přílohy: | | - | |
| Vyhotovil : | | Ověřil : | |
| Jenčík Miroslav | | Ing. Jan Král | |
| Kraj: | | Měřítko: - | |
| Liberecký | | Formáty: - | |
| Katastrální území: | | TUDU: | |
| Železný Brod, Záhoří u Semil, Sgálov u Semil, Horská Kamenice, Jesenný, Vlastibor u Železného Brodu, Držkov, Plavý, Velké Hamry, Šumburk nad Desnou | | 166102 Železný Brod - Velké Hamry 166106 Velké Hamry - Tanvald | |
| Smluvní datum zpracování: | | 19.5.2022 | |
| Označení investora: | | Stupeň dokumentace: Část: | |
| 1 2 3 4 5 6 7 8 9 10 11 12 13 14 15 16 17 18 19 20 21 22 23 24 25 26 27 28 29 30 31 32 33 34 35 36 37 38 39 40 41 42 43 | | Objekt: Podobjekt: Příloha: Revize: | |



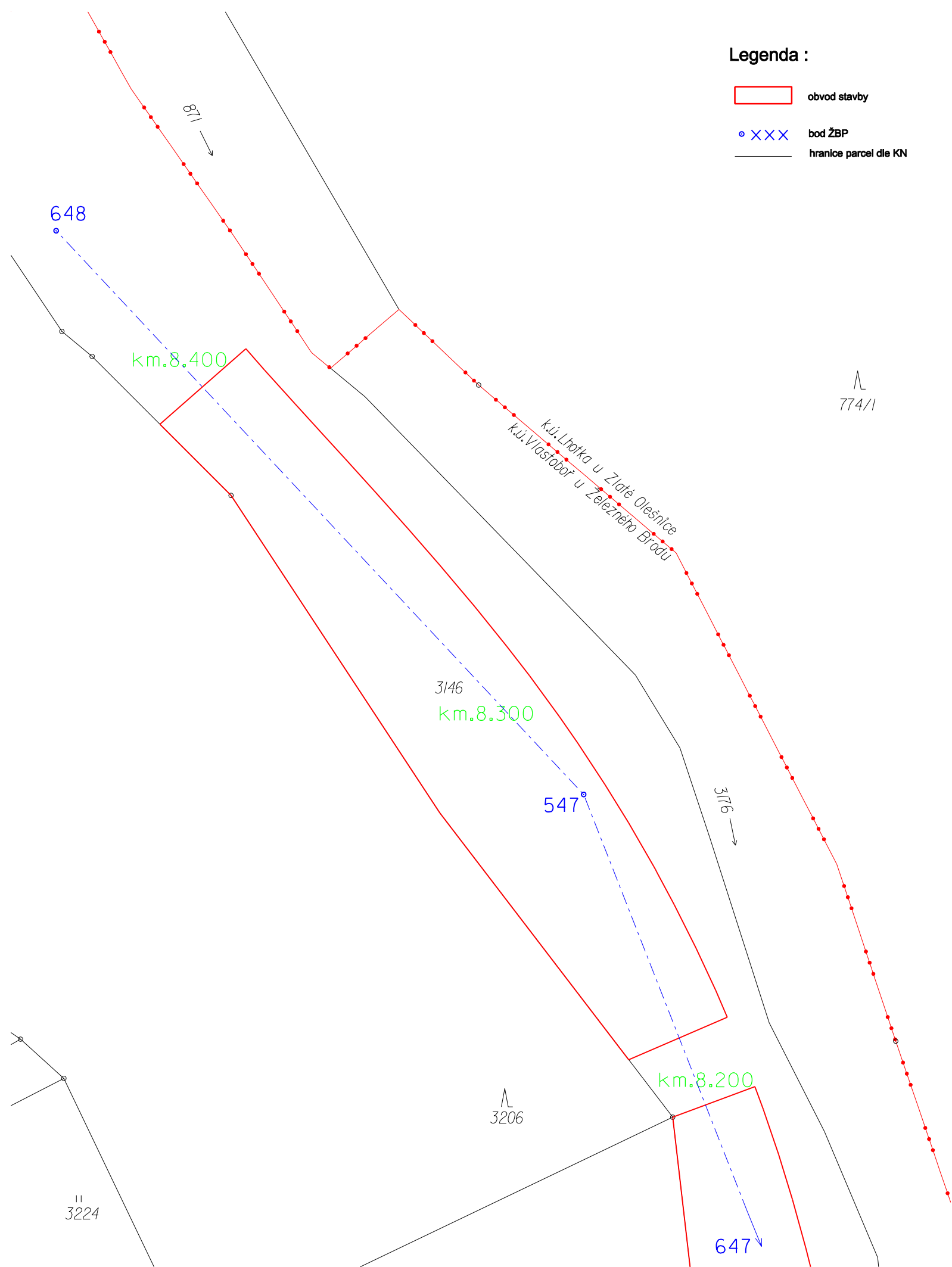
EVROPSKÁ UNIE

Evropské strukturální a investiční fondy

Operační program Doprava

Ministerstvo dopravy

Státní fond dopravní infrastruktury



EVROPSKÁ UNIE

Evropské strukturální a Investiční fondy

Operační program Doprava

Ministerstvo dopravy

Státní fond dopravní infrastruktury

Stavebník/Investor:

Adresa:

Zástupce investora:

Adresa:

Správa železnic, státní organizace

Dlážděná 1003/7, 110 00 Praha 1

Stavební správa západ

Diamond Point, Ke Štvanici 656/3, 186 00 Praha 8 - Karlín

Zhotovitel díla:

Adresa:

Kontakt:

STRIXING + GEOTEC - skály Železný Brod-Tanvald

Polní 4795, 430 01 Chomutov

T: +420 607 058 411

E: info@strixingzenyring.cz

Zhotovitel objektu:

Adresa:

Kontakt:

Hlavní projektant (HIP):

Mgr. Pavel Tichý

Specialista:

Mgr. Pavel Tichý

Název stavby/akce:

Název části:

Název objektu/díle části:

Název přílohy:

Název díle části přílohy:

Vyhotovil :

Jenčík Miroslav

Kraj:

Liberecký

Zvýšení stability skalních masivů na trati Železný Brod - Tanvald

Železniční spodek, skalní svahy

I.6 Geodetická dokumentace

I.3 Návrh vytyčovací sítě

-

Ověřil :

Ing. Jan Král

Katastrální území:

Železný Brod, Záhoří u Semil, Sgállov u Semil, Horská Kamenice, Jesenný, Vlastiboř u Železného Brodu, Držkov, Plavý, Velké Hamry, Šumburk nad Desnou

Měřítko: -

Formáty: -

TUDU:

166102 Železný Brod - Velké Hamry

166106 Velké Hamry - Tanvald

Stupeň dokumentace:

DUSP + PDPS

Smluvní datum zpracování:

19.5.2022

Označení investora:

E618-S-4534/2021/PH

Označení zhotovitele:

7002/2021

Označení části:

I.6

Označení objektu/komplexu:

SO 01-11-11

Číslo přílohy:

Označení investora::

Stupeň dokumentace:

Část:

Objekt:

Podobjekt:

Příloha:

Revize:

1

2

3

4

5

6

7

8

9

10

11

12

13

14

15

16

17

18

19

20

21

22

23

24

25

26

27

28

29

30

31

32

33

34

35

36

37

38

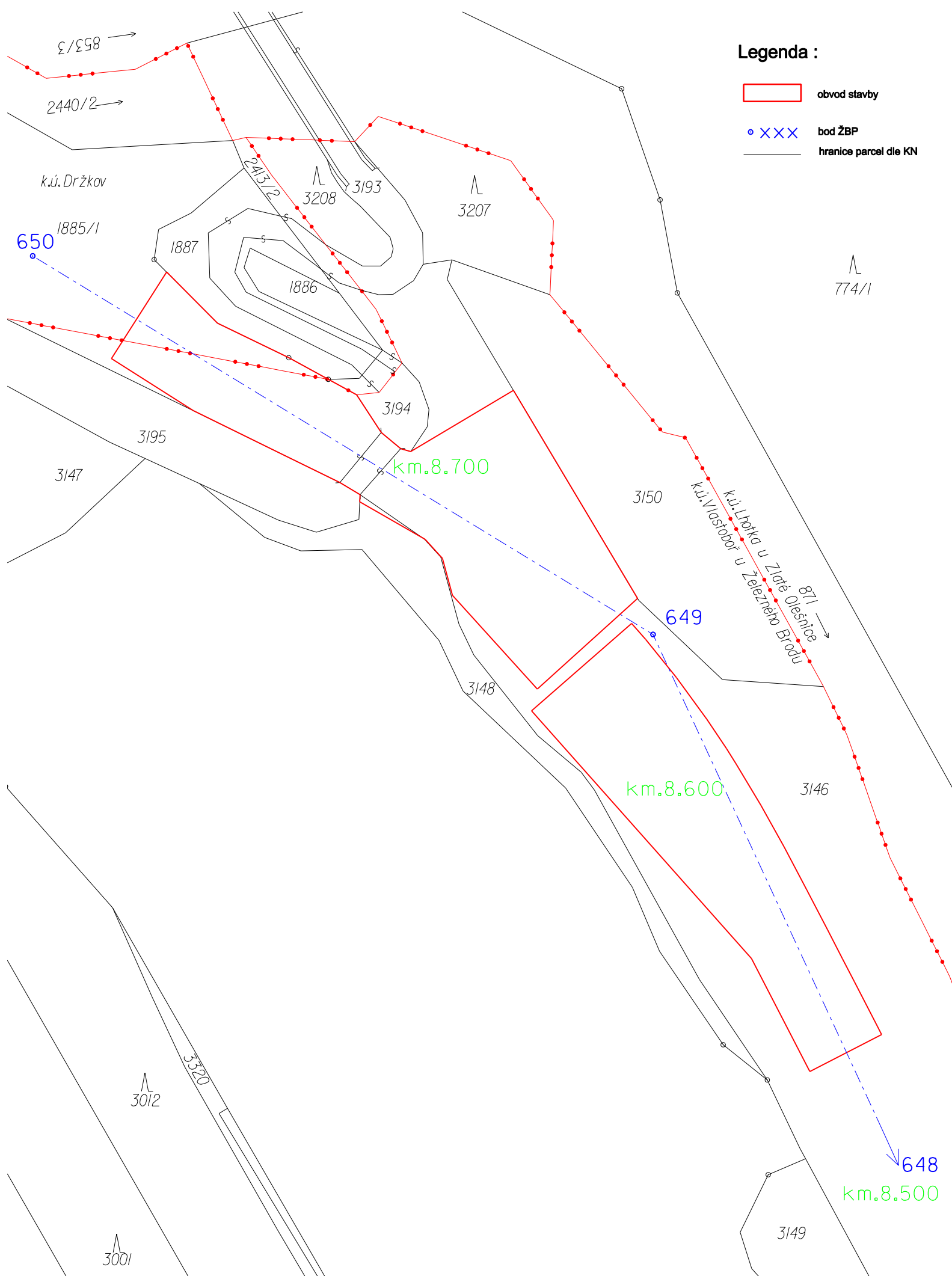
39



40

41

42

43

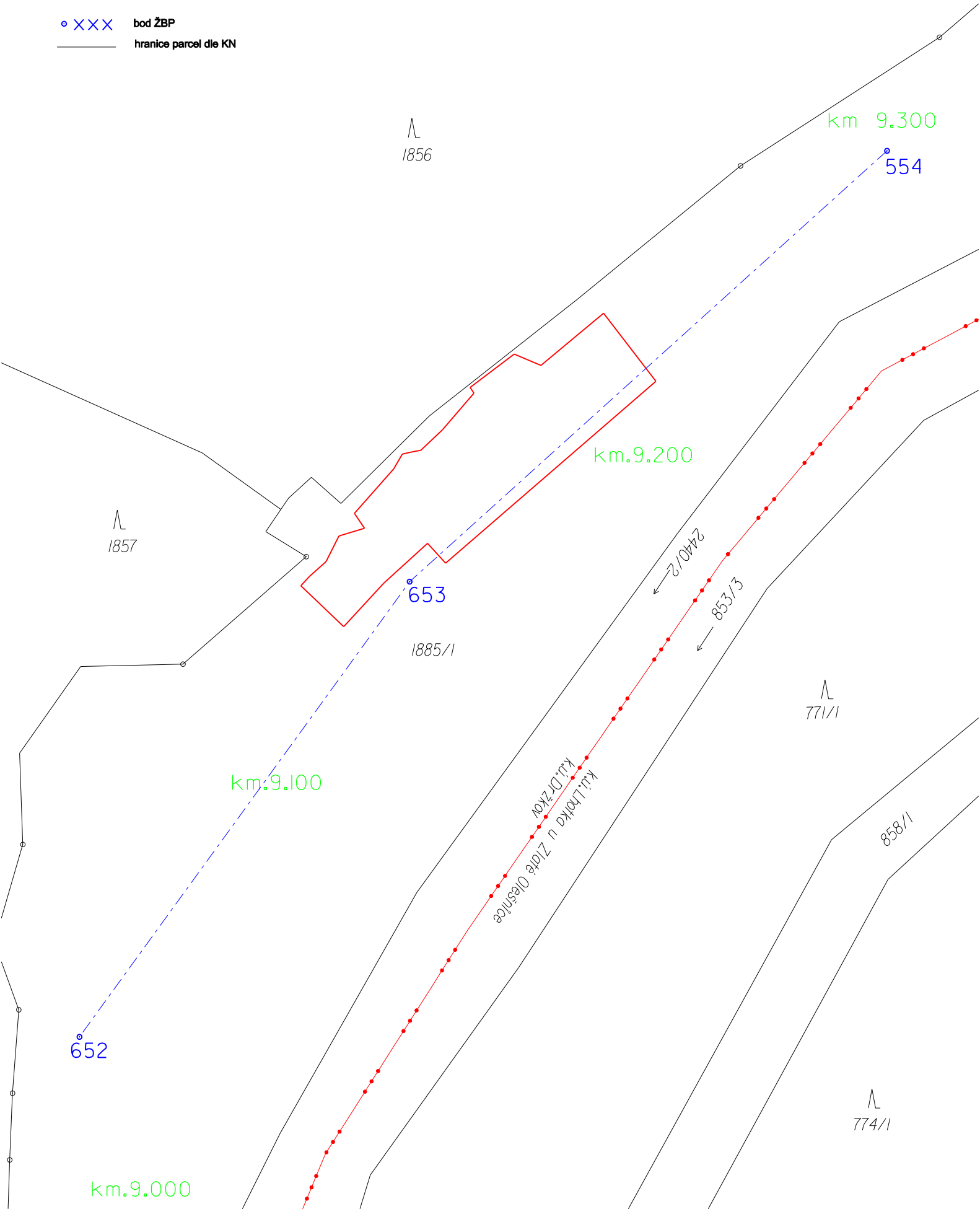


| | | | | | | | |
|--|-------------|---|--|--|--|---|--|
|  | | EVROPSKÁ UNIE Evropské strukturální a Investiční fondy Operační program Doprava | | Ministerstvo dopravy Státní fond dopravní infrastruktury | |  | |
| Jiná ověření: | | | | Paré: | | | |
| Orientační schéma: | | | | Razítko oprávněné osoby: | | | |
| | | | | Podpis: Datum: | | | |
| Revize: | Datum: | Popis: | | Kontroloval: | | | |
| 000 | 7. 12. 2022 | Definitivní odevzdání dokumentace | | Mgr. Pavel Tichý | | | |
| | | | | | | | |
| | | | | | | | |
| | | | | | | | |
| Stavebník/Investor: Správa železnic, státní organizace | | | | | | | |
| Adresa: Dlážděná 1003/7, 110 00 Praha 1 | | | | | | | |
| Zástupce investora: Stavební správa západ | | | | | | | |
| Adresa: Diamond Point, Ke Štvanici 656/3, 186 00 Praha 8 - Karlín | | | | | | | |
| Zhotovitel díla: STRIXING + GEOTEC - skály Železný Brod-Tanvald | | | | | | | |
| Adresa: Polní 4795, 430 01 Chomutov | | | | | | | |
| Kontakt: T: +420 607 058 411 E: info@strixinzenyring.cz | | | | | | | |
| Zhotovitel objektu: | | | | | | | |
| Adresa: | | | | | | | |
| Kontakt: | | | | | | | |
| Hlavní projektant (HIP): Mgr. Pavel Tichý | | | | Specialista: Mgr. Pavel Tichý | | | |
| Název stavby/akce: | | | | | | | |
| Zvýšení stability skalních masivů na trati Železný Brod - Tanvald | | | | | | | |
| Označení investora: E618-S-4534/2021/PH | | | | | | | |
| Označení zhotovitele: 7002/2021 | | | | | | | |
| Název části: Železniční spodek, skalní svahy | | | | | | | |
| Označení části: I.6 | | | | | | | |
| Název objektu/díleč části: I.6 Geodetická dokumentace | | | | | | | |
| Označení objektu/komplexu: SO 01-11-12, SO 01-11-13 | | | | | | | |
| Název přílohy: I.3 Návrh vytyčovací sítě | | | | | | | |
| Název díleč části přílohy: - | | | | | | | |
| Vyhotovil : Jenčík Miroslav | | Ověřil : Ing. Jan Král | | Měřítko: - Formáty: - | | Stupeň dokumentace: DUSP + PDPS | |
| Kraj: Liberecký | | Katastrální území: Železný Brod, Záhoří u Semil, Spálov u Semil, Horská Kamenice, Jesenný, Vlastibor u Železného Brodu, Držkov, Plavý, Velké Hamry, Šumburk nad Desnou | | TUDU: 166102 Železný Brod - Velké Hamry 166106 Velké Hamry - Tanvald | | Smluvní datum zpracování: 19.5.2022 | |
| Označení investora: Stupeň dokumentace: Část: Objekt: Podobjekt: Příloha: Revize: | | | | | | | |
| 1 2 3 4 5 6 7 8 9 10 11 12 13 14 15 16 17 18 19 20 21 22 23 24 25 26 27 28 29 30 31 32 33 34 35 36 37 38 39 40 41 42 43 | | | | | | | |

Legenda :

- obvod stavby
- ° × × ×

bod ŽBP
- hranice parcel dle KN



EVROPSKÁ UNIE

Evropské strukturální a investiční fondy

Operační program Doprava

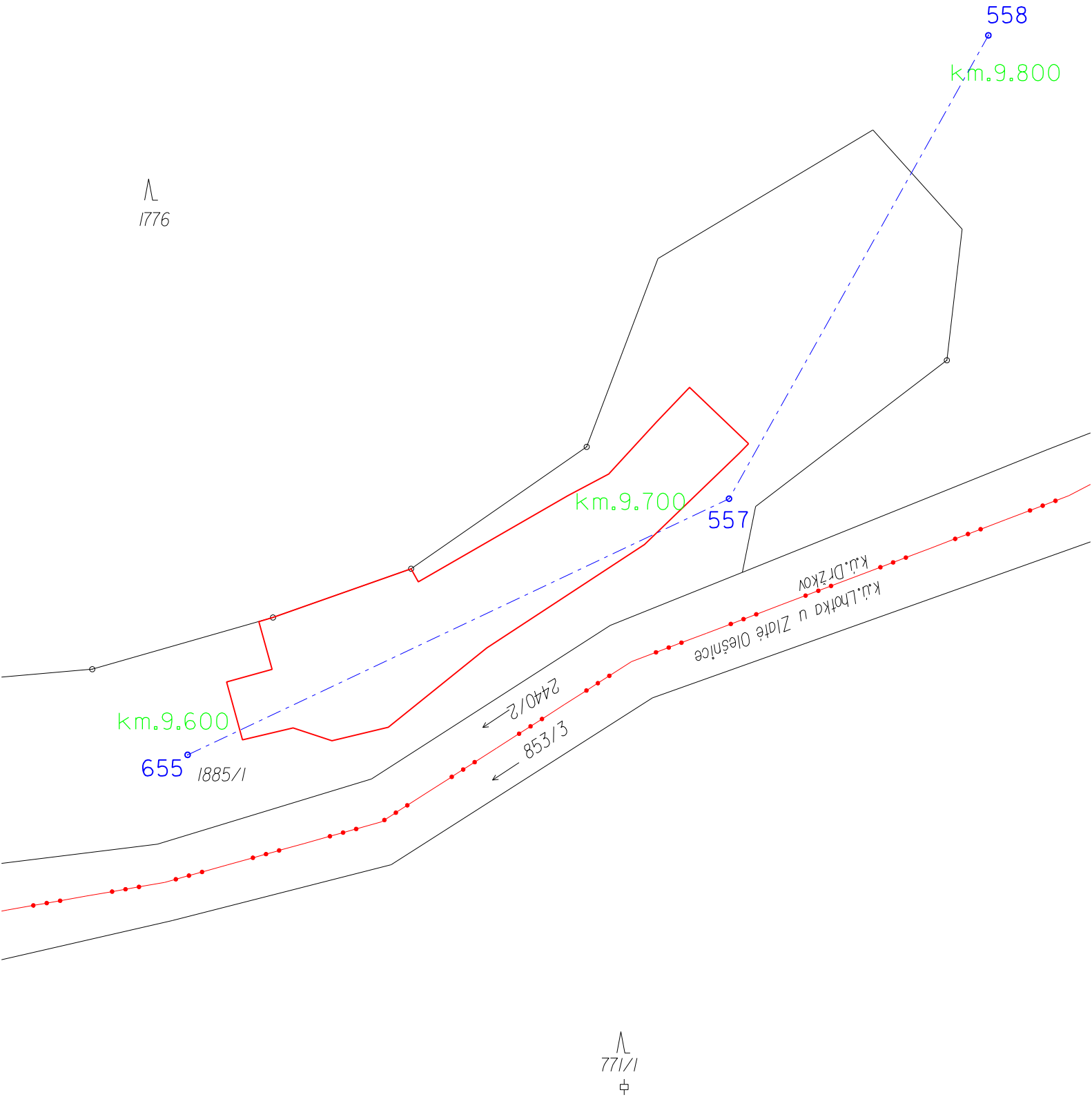
Ministerstvo dopravy


Státní fond dopravní infrastruktury

Legenda :

- obvod stavby
- ° × × ×


bod ŽBP
- hranice parcel dle KN







EVROPSKÁ UNIE
Evropské strukturální a investiční fondy
Operační program Doprava

Ministerstvo dopravy
Státní fond dopravní infrastruktury



| | | | |
|---|---|---|--|
| Jiná ověření: | | Paré: | |
| Orientační schéma: | | Razítka oprávněné osoby: | |
| Podpis: | | Datum: | |
| Revize: | Datum: | Popis: | Kontroloval: |
| 000 | 7. 12. 2022 | Definitivní odevzdání dokumentace | Mgr. Pavel Tichý |
| | | | |
| | | | |
| | | | |
| Stavebník/Investor: Správa železnic, státní organizace | | | |
| Adresa: Dlážděná 1003/7, 110 00 Praha 1 | | | |
| Zástupce investora: Stavební správa západ | | | |
| Adresa: Diamond Point, Ke Štvanici 656/3, 186 00 Praha 8 - Karlín | | | |
| Zhotovitel díla: STRIXING + GEOTEC - skály Železný Brod-Tanvald | | | |
| Adresa: Polní 4795, 430 01 Chomutov | | | |
| Kontakt: T: +420 607 058 411 | | | |
| E: info@strixing.cz | | | |
| Zhotovitel objektu: | | | |
| Adresa: | | | |
| Kontakt: | | | |
| Hlavní projektant (HIP): Mgr. Pavel Tichý | | Specialista: Mgr. Pavel Tichý | |
| Název stavby/akce: | Zvýšení stability skalních masivů na trati Železný Brod - Tanvald | | Označení investora: E618-S-4534/2021/PH |
| Název části: | Železniční spodek, skalní svahy | | Označení zhotovitele: 7002/2021 |
| Název objektu/dílní části: | I.6 Geodetická dokumentace | | Označení části: I.6 |
| Název přílohy: | I.3 Návrh vytyčovací sítě | | Označení objektu/komplexu: SO 01-11-15 |
| Název dílní části přílohy: | - | | Číslo přílohy: - |
| Vyhotovil : Jenčík Miroslav | Ověřil : Ing. Jan Král | Měřítko: - | Stupeň dokumentace: DUSP + PDPS |
| Kraj: Liberecký | Katastrální území: Železný Brod, Záhoří u Semil, Sgálův u Semil, Horská Kamenice, Jesenný, Vlastiboř u Železného Brodu, Držkov, Plavý, Velké Hamry, Šumburk nad Desnou | TUDU: 166102 Železný Brod - Velké Hamry 166106 Velké Hamry - Tanvald | Smluvní datum zpracování: 19.5.2022 |
| Označení investora: 1 2 3 4 5 6 7 8 9 10 11 12 13 14 15 16 17 18 19 20 21 22 23 24 25 26 27 28 29 30 31 32 33 34 35 36 37 38 39 40 41 42 43 | | | |
| Stupeň dokumentace: Část: Objekt: Podoba: Příloha: Revize: | | | |



| | | | |
|--|---|---|-------------------------------|
|  <div>EVROPSKÁ UNIE Evropské strukturální a Investiční fondy Operační program Doprava</div> | | <div>Ministerstvo dopravy Státní fond dopravní infrastruktury</div>  | |
| Jiná ověření: | | Paré: | |
| Orientační schéma: | | Razítko oprávněné osoby: | |
| | | Podpis: _____ Datum: _____ | |
| Revize: | Datum: | Popis: | Kontroloval: |
| 000 | 7. 12. 2022 | Definitivní odevzdání dokumentace | Mgr. Pavel Tichý |
| | | | |
| | | | |
| | | | |
| | | | |
| Stavebník/Investor: | | Správa železnic, státní organizace | |
| Adresa: | | Dlážděná 1003/7, 110 00 Praha 1 | |
| Zástupce investora: | | Stavební správa západ | |
| Adresa: | | Diamond Point, Ke Štvanici 656/3, 186 00 Praha 8 - Karlín | |
| | | | |
| Zhotovitel díla: | | STRIXING + GEOTEC - skály Železný Brod-Tanvald | |
| Adresa: | | Polní 4795, 430 01 Chomutov | |
| Kontakt: | | T: +420 607 058 411 E: info@strixinzenyring.cz | |
| Zhotovitel objektu: | | | |
| Adresa: | | | |
| Kontakt: | | | |
| Hlavní projektant (HIP): | | Mgr. Pavel Tichý | Specialista: Mgr. Pavel Tichý |
| | | | |
| Název stavby/akce: | Zvýšení stability skalních masivů na trati Železný Brod - Tanvald | | Označení investora: |
| E618-S-4534/2021/PH | | | |
| | | | Označení zhotovitele: |
| | | | 7002/2021 |
| Název části: | Železniční spodek, skalní svahy | | Označení části: |
| | | | I.6 |
| Název objektu/díleč části: | I.6 Geodetická dokumentace | | Označení objektu/komplexu: |
| | | | SO 01-11-16 |
| Název přílohy: | I.3 Návrh vytyčovací sítě | | Číslo přílohy: |
| Název díleč části přílohy: | - | | |
| Vyhotovil : | Ověřil : | Měřítka: - | Stupeň dokumentace: |
| Jenčík Miroslav | Ing. Jan Král | Formáty: - | DUSP + PDPS |
| Kraj: | Katastrální území: | TUDU: | Smluvní datum zpracování: |
| Liberecký | Železný Brod, Záhoří u Semil, Spálov u Semil, Horská Kamenice, Jesenný, Vlastibor u Železného Brodu, Držkov, Plavý, Velké Hamry, Šumburk nad Desnou | 166102 Železný Brod - Velké Hamry 166106 Velké Hamry - Tanvald | 19.5.2022 |
| Označení investora:: Stupeň dokumentace: Část: Objekt: Podoba: Příloha: Revize: | | | |
| 1 2 3 4 5 6 7 8 9 10 11 12 13 14 15 16 17 18 19 20 21 22 23 24 25 26 27 28 29 30 31 32 33 34 35 36 37 38 39 40 41 42 43 | | | |

Legenda :

- obvod stavby
- ° × × ×

bod ŽBP
- hranice parcel dle KN

1727

1728

244/1

1748

660
km.10.800

659
km.10.700
1700/1

563
km.10.600

k.ú. Lhotka u Zlaté Olešnice
k.ú. Držkov

2440/2

853/3

432/1
432/1







EVROPSKÁ UNIE
Evropské strukturální a investiční fondy
Operační program Doprava

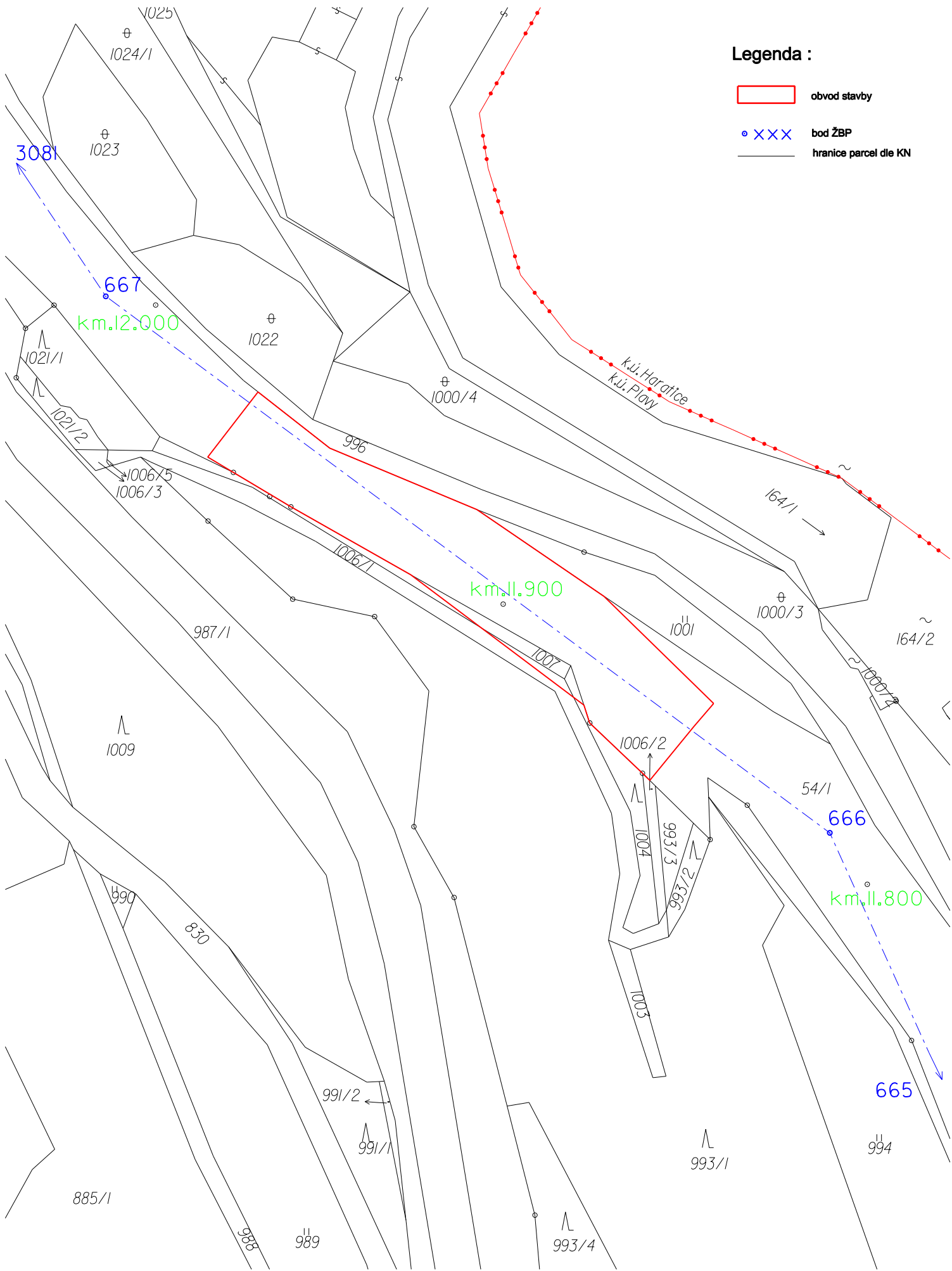
Ministerstvo dopravy
Státní fond dopravní
infrastruktury




| | | | |
|---|--|---|--|
| Jiná ověření: | | Paré: | |
| Orientační schéma: | | Razítko oprávněné osoby: | |
| Podpis: | | Datum: | |
| Revize: | Datum: | Popis: | Kontroloval: |
| 000 | 7. 12. 2022 | Definitivní odevzdání dokumentace | Mgr. Pavel Tichý |
| | | | |
| | | | |
| | | | |
| | | | |
| Stavebník/Investor: | | Správa železnic, státní organizace | |
| Adresa: | | Dlážděná 1003/7, 110 00 Praha 1 | |
| Zástupce investora: | | Stavební správa západ | |
| Adresa: | | Diamond Point, Ke Štvanici 656/3, 186 00 Praha 8 - Karlín | |
| | | | |
| Zhotovitel díla: | | STRIXING + GEOTEC - skály Železný Brod-Tanvald | |
| Adresa: | | Polní 4795, 430 01 Chomutov | |
| Kontakt: | | T: +420 607 058 411 E: info@strixingzenyring.cz | |
| Zhotovitel objektu: | | | |
| Adresa: | | | |
| Kontakt: | | | |
| Hlavní projektant (HIP): | | Mgr. Pavel Tichý | Specialista: Mgr. Pavel Tichý |
| | | | |
| Název stavby/akce: | Zvýšení stability skalních masivů na trati Železný Brod - Tanvald | | Označení investora: E618-S-4534/2021/PH |
| | | | Označení zhotovitele: 7002/2021 |
| Název části: | Železniční spodek, skalní svahy | | Označení části: I.6 |
| Název objektu/díle části: | I.6 Geodetická dokumentace | | Označení objektu/komplexu: SO 01-11-17 |
| Název přílohy: | I.3 Návrh vytyčovací sítě | | Číslo přílohy: |
| Název díle části přílohy: | - | | |
| Vyhotovil : | Ověřil : | Měřítko: - | Stupeň dokumentace: |
| Jenčík Miroslav | Ing. Jan Král | Formáty: - | DUSP + PDPS |
| Kraj: | Katastrální území: | TUDU: | Smluvní datum zpracování: |
| Liberecký | Železný Brod, Záhoří u Semil, Sgállov u Semil, Horská Kamenice, Jesenný, Vlastiboř u Železného Brodu, Držkov, Plavý, Velké Hamry, Šumburk nad Desnou | 166102 Železný Brod - Velké Hamry 166106 Velké Hamry - Tanvald | 19.5.2022 |
| Označení investora:: Stupeň dokumentace: Část: Objekt: Podobjekt: Příloha: Revize: | | | |
| 1 2 3 4 5 6 7 8 9 10 11 12 13 14 15 16 17 18 19 20 21 22 23 24 25 26 27 28 29 30 31 32 33 34 35 36 37 38 39 40 41 42 43 | | | |

-  obvod stavby
 bod ŽBP
 hranice parcel dle KN


| | | | |
|--|---|---|---|
|  <div>EVROPSKÁ UNIE Evropské strukturální a investiční fondy Operační program Doprava</div> | | <div>Ministerstvo Státní fond dopravní infrastruktury</div>  | |
| Jiná ověření: | | Paré: | |
| Orientační schéma: | | Razítko oprávněné osoby: | |
| | | Podpis: Datum: | |
| Revize: | Datum: | Popis: | Kontroloval: |
| 000 | 7. 12. 2022 | Definitivní odevzdání dokumentace | Mgr. Pavel Tichý |
| | | | |
| | | | |
| | | | |
| Stavebník/Investor: | | Správa železnic, státní organizace | |
| Adresa: | | Dlážděná 1003/7, 110 00 Praha 1 | |
| Zástupce investora: | | Stavební správa západ | |
| Adresa: | | Diamond Point, Ke Štvanici 656/3, 186 00 Praha 8 - Karlín | |
| | | | |
| Zhotovitel díla: | | STRIXING + GEOTEC - skály Železný Brod-Tanvald | |
| Adresa: | | Polní 4795, 430 01 Chomutov | |
| Kontakt: | | T: +420 607 058 411 E: info@strixinzenyring.cz | |
| Zhotovitel objektu: | | | |
| Adresa: | | | |
| Kontakt: | | | |
| Hlavní projektant (HIP): | | Mgr. Pavel Tichý | |
| | | Specialista: Mgr. Pavel Tichý | |
| | | | |
| Název stavby/akce: | Zvýšení stability skalních masivů na trati Železný Brod - Tanvald | | Označení investora: E618-S-4534/2021/PH |
| | | | Označení zhotovitele: 7002/2021 |
| Název části: | Železniční spodek, skalní svahy | | Označení části: I.6 |
| Název objektu/díleč části: | I.6 Geodetická dokumentace | | Označení objektu/komplexu: SO 01-11-18 a SO 01-11-19 |
| Název přílohy: | I.3 Návrh vytyčovací sítě | | Číslo přílohy: |
| Název díleč části přílohy: | - | | |
| Vyhotovil: | Ověřil : | Měřítko: - | Stupeň dokumentace: |
| Jenčík Miroslav | Ing. Jan Král | Formáty: - | DUSP + PDPS |
| Kraj: | Katastrální území: | | Smluvní datum zpracování: |
| Liberecký | Železný Brod, Záhoří u Semil, Spálov u Semil, Horní Kamenice, Jesenný, Vlastibůl u Železného Brodu, Držkov, Planá, Velká Haný, Šumburk nad Orlicí | | 19.05.2022 |
| Označení investora: | | Objekt: | Příloha: |
| Stupeň dokumentace: Číslo: | | Podobjekt: | Revize: |
| 1 | 2 | 3 | 4 |
| 5 | 6 | 7 | 8 |
| 9 | 10 | 11 | 12 |
| 13 | 14 | 15 | 16 |
| 17 | 18 | 19 | 20 |
| 21 | 22 | 23 | 24 |
| 25 | 26 | 27 | 28 |
| 29 | 30 | 31 | 32 |
| 33 | 34 | 35 | 36 |
| 37 | 38 | 39 | 40 |
| 41 | 42 | 43 | 44 |



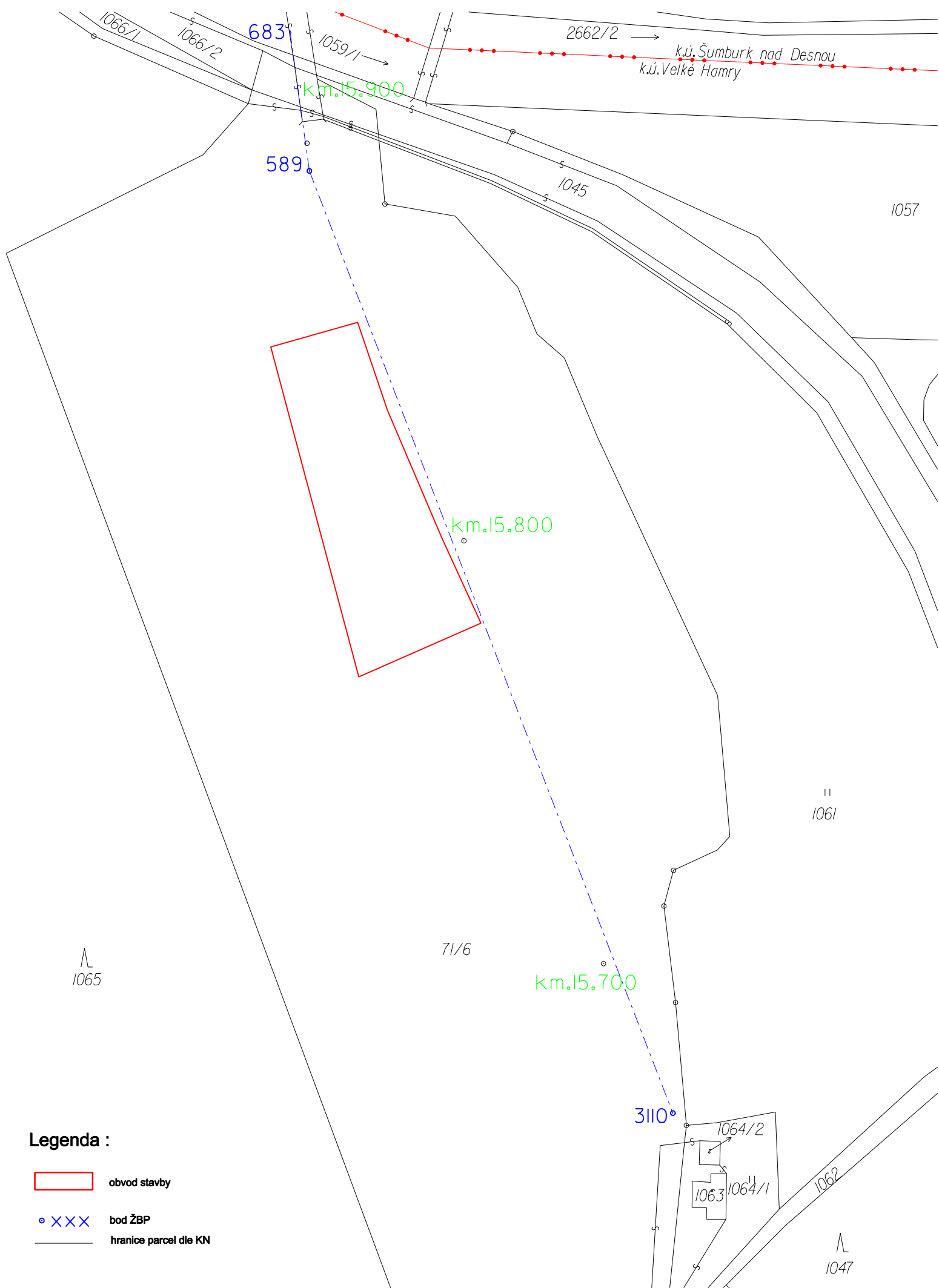



EVROPSKÁ UNIE
Evropské strukturální a investiční fondy
Operační program Doprava

Ministerstvo dopravy
Státní fond dopravní infrastruktury



| | | | |
|---|-------------|---|---|
| Jiné ověření: | | Paré: | |
| Orientační schéma: | | Razítko oprávněné osoby: | |
| Podpis: | | Datum: | |
| Revize: | Datum: | Popis: | Kontroloval: |
| 000 | 7. 12. 2022 | Definitivní odevzdání dokumentace | Mgr. Pavel Tichý |
| | | | |
| | | | |
| | | | |
| Stavebník/Investor: | | Správa železnic, státní organizace | |
| Adresa: | | Dlážděná 1003/7, 110 00 Praha 1 | |
| Zástupce investora: | | Stavební správa západ | |
| Adresa: | | Diamond Point, Ke Štvanici 656/3, 186 00 Praha 8 - Karlín | |
| Zhotovitel díla: | | STRIXING + GEOTEC - skály Železný Brod-Tanvald | |
| Adresa: | | Polní 4795, 430 01 Chomutov | |
| Kontakt: | | T: +420 607 058 411 E: info@strixinzenyring.cz | |
| Zhotovitel objektu: | | | |
| Adresa: | | | |
| Kontakt: | | | |
| Hlavní projektant (HIP): | | Mgr. Pavel Tichý | Specialista: Mgr. Pavel Tichý |
| Název stavby/akce: | | Zvýšení stability skalních masivů na trati Železný Brod - Tanvald | |
| | | Označení investora: E618-S-4534/2021/PH | |
| | | Označení zhotovitele: 7002/2021 | |
| Název části: | | Železniční spodek, skalní svahy | |
| | | Označení části: I.6 | |
| Název objektu/díli části: | | I.6 Geodetická dokumentace | |
| | | Označení objektu/komplexu: SO 01-11-20 | |
| Název přílohy: | | I.3 Návrh vytyčovací sítě | |
| Název díli části přílohy: | | - | |
| Vyhotovil : | | Ověřil : | Měřítko: - |
| Jenčík Miroslav | | Ing. Jan Král | Formáty: - |
| Kraj: | | Katastrální území: | TUDU: |
| Liberecký | | Železný Brod, Záhoří u Semli, Spálov u Semli, Horská Kamenice, Jesenný, Vlastiboř u Železného Brodu, Držkov, Plavý, Velké Hamry, Šumburk nad Desnou | 166102 Železný Brod - Velké Hamry 166106 Velké Hamry - Tanvald |
| Označení investora: | | Stupeň dokumentace: | Část: |
| 1 2 3 4 5 6 7 8 9 10 11 12 13 14 15 16 17 18 19 20 21 22 23 24 25 26 27 28 29 30 31 32 33 34 35 36 37 38 39 40 41 42 43 | | Podobjekt: Příloha: Revize: | |






EVROPSKÁ UNIE

Evropské strukturální a investiční fondy

Operační program Doprava

Ministerstvo dopravy

Státní fond dopravní infrastruktury



| | | | |
|--------------------|-------------|-----------------------------------|------------------|
| Jiná ověření: | | Paré: | |
| Orientační schéma: | | Razítko oprávněné osoby: | |
| Podpis: | | Datum: | |
| Revize: | Datum: | Popis: | Kontroloval: |
| 000 | 7. 12. 2022 | Definitivní odevzdání dokumentace | Mgr. Pavel Tichý |
| | | | |
| | | | |
| | | | |

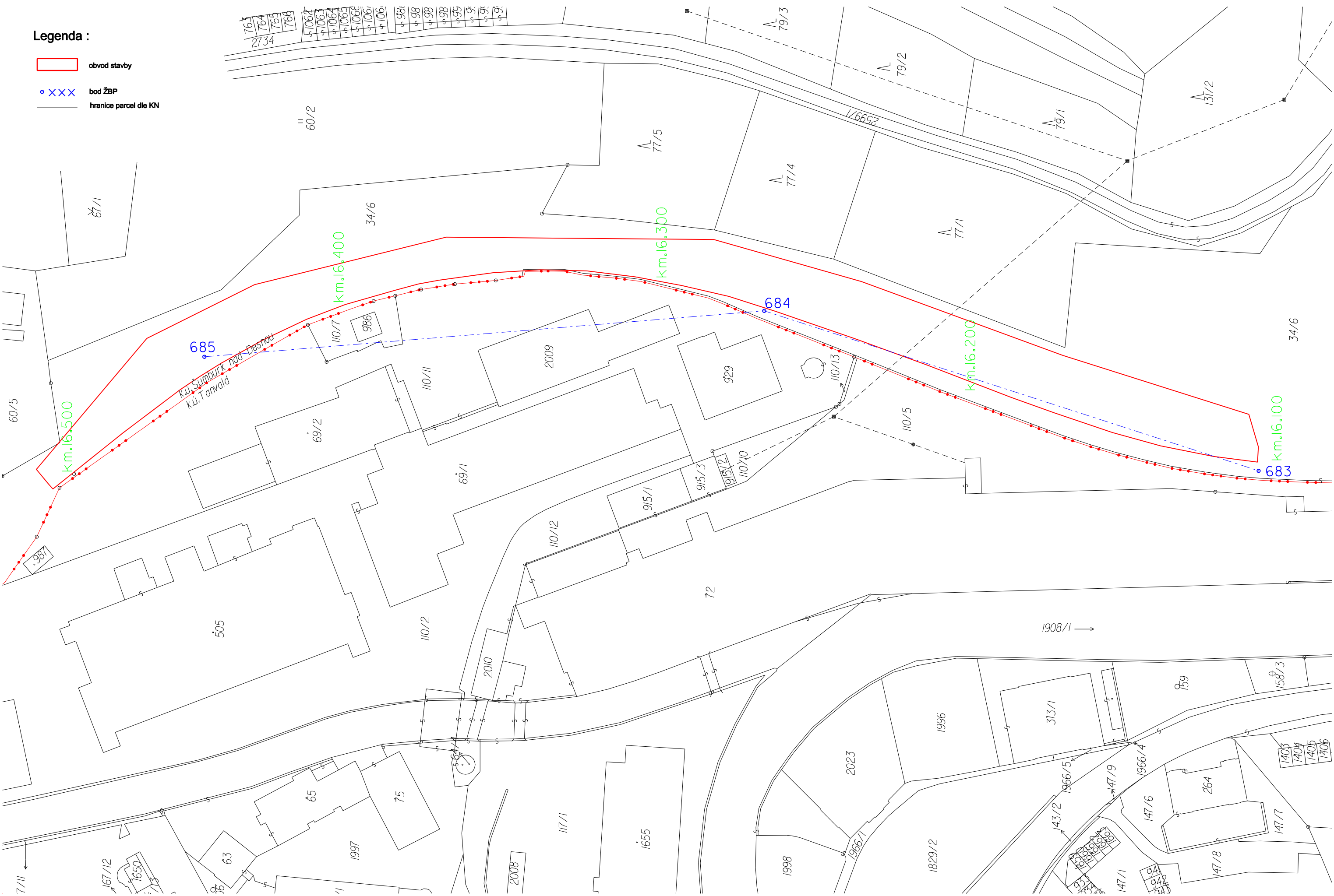
| | |
|---------------------|---|
| Stavebník/Investor: | Správa železnic, státní organizace |
| Adresa: | Dlážděná 1003/7, 110 00 Praha 1 |
| Zástupce investora: | Stavební správa západ |
| Adresa: | Diamond Point, Ke Štvanici 656/3, 186 00 Praha 8 - Karlín |

| | |
|---------------------|---|
| Zhotovitel díla: | STRIXING + GEOTEC - skály Železný Brod-Tanvald |
| Adresa: | Polní 4795, 430 01 Chomutov |
| Kontakt: | T: +420 607 058 411 E: info@strixing.cz |
| Zhotovitel objektu: | |
| Adresa: | |
| Kontakt: | |

| | | | |
|--------------------------|------------------|--------------|------------------|
| Hlavní projektant (HIP): | Mgr. Pavel Tichý | Specialista: | Mgr. Pavel Tichý |
|--------------------------|------------------|--------------|------------------|

| | | | |
|---------------------------|---|---|---------------------------|
| Název stavby/akce: | Zvýšení stability skalních masivů na trati Železný Brod - Tanvald | Označení investora: | E618-S-4534/2021/PH |
| Název části: | Železniční spodek, skalní svahy | Označení zhotovitele: | 7002/2021 |
| Název objektu/díle části: | I.6 Geodetická dokumentace | Označení části: | I.6 |
| Název přílohy: | I.3 Návrh vytyčovací sítě | Označení objektu/komplexu: | SO 01-11-21 |
| Název díle části přílohy: | - | Číslo přílohy: | |
| Vyhotovil : | Ověřil : | Měřítko: - | Stupeň dokumentace: |
| Jenčík Miroslav | Ing. Jan Král | Formáty: - | DUSP + PDPS |
| Kraj: | Katastrální území: | TUDU: | Smluvní datum zpracování: |
| Liberecký | Železný Brod, Záhoří u Semil, Sgálův u Semil, Horská Kamenice, Jesenný, Vlastiboř u Železného Brodu, Držkov, Plavý, Velké Hamry, Šumburk nad Desnou | 166102 Železný Brod - Velké Hamry 166106 Velké Hamry - Tanvald | 19.5.2022 |

| | | | | | | | | | | | | | | | | | | | | | | | | | | | | | | | | | | | | | | | | | | | | | | | | | | | | | | | | | | | | | | | | | | | | | |
|---------------------|---|---|---|---|---|---|---|---|----|---------------------|----|----|----|----|----|----|----|----|----|-------|----|----|----|----|----|----|----|----|----|---------|----|----|----|----|----|----|----|----|----|------------|----|----|--|--|--|--|--|--|--|----------|--|--|--|--|--|--|--|--|--|---------|--|--|--|--|--|--|--|--|--|
| Označení investora: | | | | | | | | | | Stupeň dokumentace: | | | | | | | | | | Část: | | | | | | | | | | Objekt: | | | | | | | | | | Podobjekt: | | | | | | | | | | Příloha: | | | | | | | | | | Revize: | | | | | | | | | |
| 1 | 2 | 3 | 4 | 5 | 6 | 7 | 8 | 9 | 10 | 11 | 12 | 13 | 14 | 15 | 16 | 17 | 18 | 19 | 20 | 21 | 22 | 23 | 24 | 25 | 26 | 27 | 28 | 29 | 30 | 31 | 32 | 33 | 34 | 35 | 36 | 37 | 38 | 39 | 40 | 41 | 42 | 43 | | | | | | | | | | | | | | | | | | | | | | | | | | | |



EVROPSKÁ UNIE
Evropské strukturální a investiční fondy
Operační program Doprava

Ministerstvo dopravy
Státní fond dopravní infrastruktury

| | | | |
|--------------------|-------------|-----------------------------------|------------------|
| Jiné ověření: | | Paré: | |
| Orientační schéma: | | Razítko oprávněné osoby: | |
| Podpis: | | Datum: | |
| Revize: | Datum: | Popis: | Kontroloval: |
| 000 | 7. 12. 2022 | Definitivní odevzdání dokumentace | Mgr. Pavel Tichý |
| | | | |
| | | | |
| | | | |

| | |
|---------------------|---|
| Stavebník/Investor: | Správa železnic, státní organizace |
| Adresa: | Diážděná 1003/7, 110 00 Praha 1 |
| Zástupce investora: | Stavební správa západ |
| Adresa: | Diamond Point, Ke Štvanici 656/3, 186 00 Praha 8 - Karlín |

| | | | |
|--------------------------|---|--------------|------------------|
| Zhotovitel díla: | STRIXING + GEOTEC - skály Železný Brod-Tanvald | | |
| Adresa: | Polní 4795, 430 01 Chomutov | | |
| Kontakt: | T: +420 607 058 411 E: info@strixing.cz | | |
| Zhotovitel objektu: | | | |
| Adresa: | | | |
| Kontakt: | | | |
| Hlavní projektant (HIP): | Mgr. Pavel Tichý | Specialista: | Mgr. Pavel Tichý |

| | | | |
|---------------------------|--|---|---------------------------|
| Název stavby/akce: | Zvýšení stability skalních masivů na trati Železný Brod - Tanvald | Označení investora: | E618-S-4534/2021/PH |
| | | Označení zhotovitele: | 7002/2021 |
| Název části: | Železniční spodek, skalní svahy | Označení části: | I.6 |
| Název objektu/díle části: | I.6 Geodetická dokumentace | Označení objektu/komplexu: | SO 01-11-22 |
| Název přílohy: | I.3 Návrh vytyčovací sítě | Číslo přílohy: | |
| Název díle části přílohy: | - | | |
| Vyhotovil : | Ověřil : | Měřítko: - | Stupeň dokumentace: |
| Jendřik Miroslav | Ing. Jan Král | Formáty: - | DUSP + PDPS |
| Kraj: | Katastrální území: | TUDU: | Smluvní datum zpracování: |
| Liberecký | Železný Brod, Záhoř u Semí, Spálov u Semí, Hornská Kamenice, Jesenný, Vlastiboř u Železného Brodu, Drákov, Píseň, Velká Hamry, Šumavský nad Desnou | 166102 Železný Brod - Velká Hamry 166106 Velká Hamry - Tanvald | 19.5.2022 |

1

2

3

4

5

6

7

8

9

10

11

12

13

14

15

16

17

18

19

20

21

22

23

24

25

26

27

28

29

30

31

32

33

34

35

36

37

38

39

40

41

42

43